AutoCAD 2007 | Landeshauptstadt Hannover | Fachbereich Tiefbau | Rudolf-Hillebrecht-Platz 1 | 30159 Hannover

Basisdaten: Stadtkarte 1:1000
© Landeshauptstadt Hannover - Geoinformation

FACHBEREICH TIEFBAU
Straßenplanung
66.21
Mai 2012
Änderungen vorbehalten !

Anlage 7 zur Drucksache Nr. / 2012
-Ansichten Servicegebäude und Wand-

SERVICEGEBÄUDE / " WAND"
ANSICHT NORD
ANSICHT RUNDESTRASSE

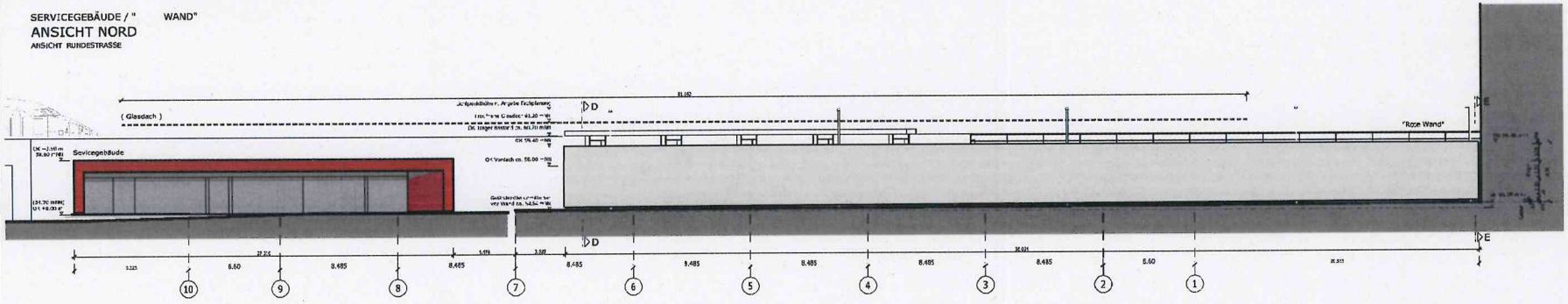

SERVICEGEBÄUDE
ANSICHT WEST
ANSICHT ZOB

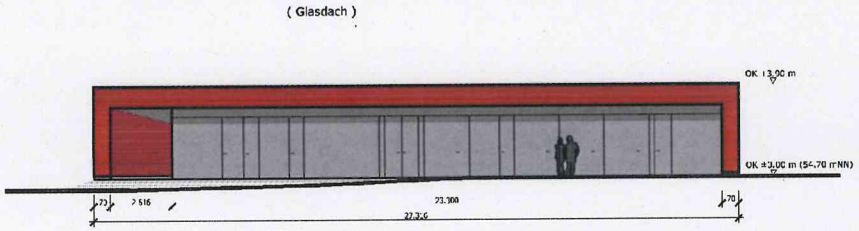

SERVICEGEBÄUDE
ANSICHT SÜD
ANSICHT SEITE HAUPTBAHNHOF

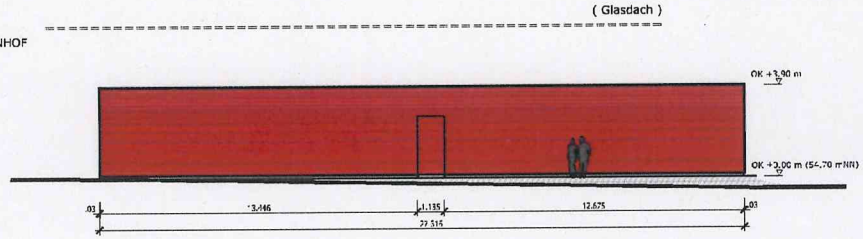

SERVICEGEBÄUDE
ANSICHT OST
ANSICHT LISTER MEILE

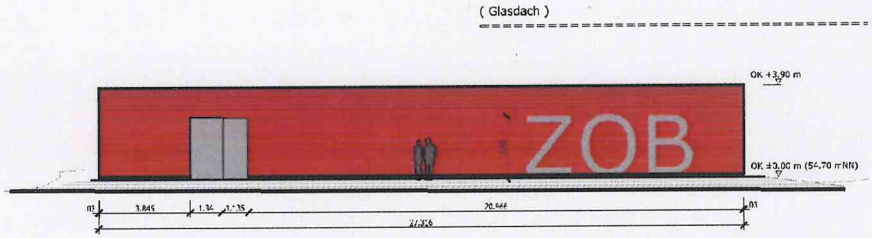

" WAND"
SCHNITT E-E
(westliches Wandende / Vordachexemplarisch)

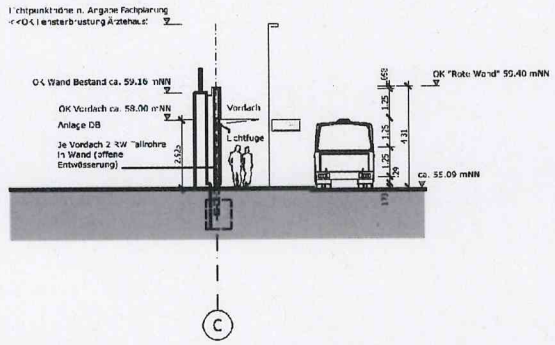
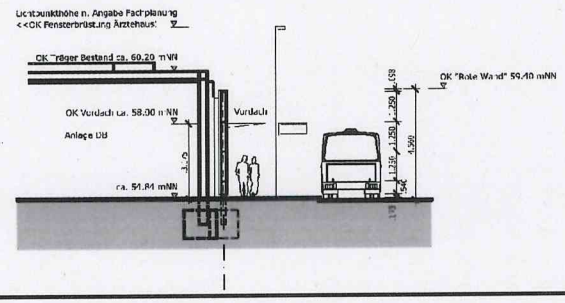
" WAND"
SCHNITT D-D
(östliches Wandende)