

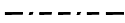






### Planzeichenerklärung

-  Allgemeines Wohngebiet
-  Überbaubare Grundstücksfläche
-  Baugrenze
-  Zahl der Vollgeschosse
-  Zufahrt
-  Nebenanlagen  
St = Stellplätze    TGa = Tiefgarage
-  Grenze des räumlichen Geltungsbereichs  
des Vorhabenbezogenen Bebauungsplanes

## Vorhabenbezogener Bebauungsplan Nr. 1865, - Lehrter Straße/ Gollstraße -

Maßstab 1 : 1.500

<p><u>Für den Planvorschlag</u></p> <p>Planung Ost Hannover,</p> <p style="text-align: right;">Dipl.-Ing.</p> <p>Fachbereich Planen und Stadtentwicklung Hannover,</p> <p style="text-align: right;">Fachbereichsleiter</p>	<p><u>Beschluss über die allgemeinen Ziele und Zwecke der Planung</u></p> <p>Der Stadtbezirksrat 05 hat die allgemeinen Ziele und Zwecke der Planung am ..... beschlossen.</p> <p>Stadtplanung 61.1B Hannover,</p> <p style="text-align: right;">(Siegel)</p>	<p><u>Öffentliche Unterrichtung und Erörterung</u></p> <p>Zeitraum: vom ..... bis .....</p> <p>Die Bekanntmachung von Ort und Dauer erfolgte in den hannoverschen Tageszeitungen am .....</p> <p>Stadtplanung 61.1B Hannover,</p> <p style="text-align: right;">(Siegel)</p>
---	---	--