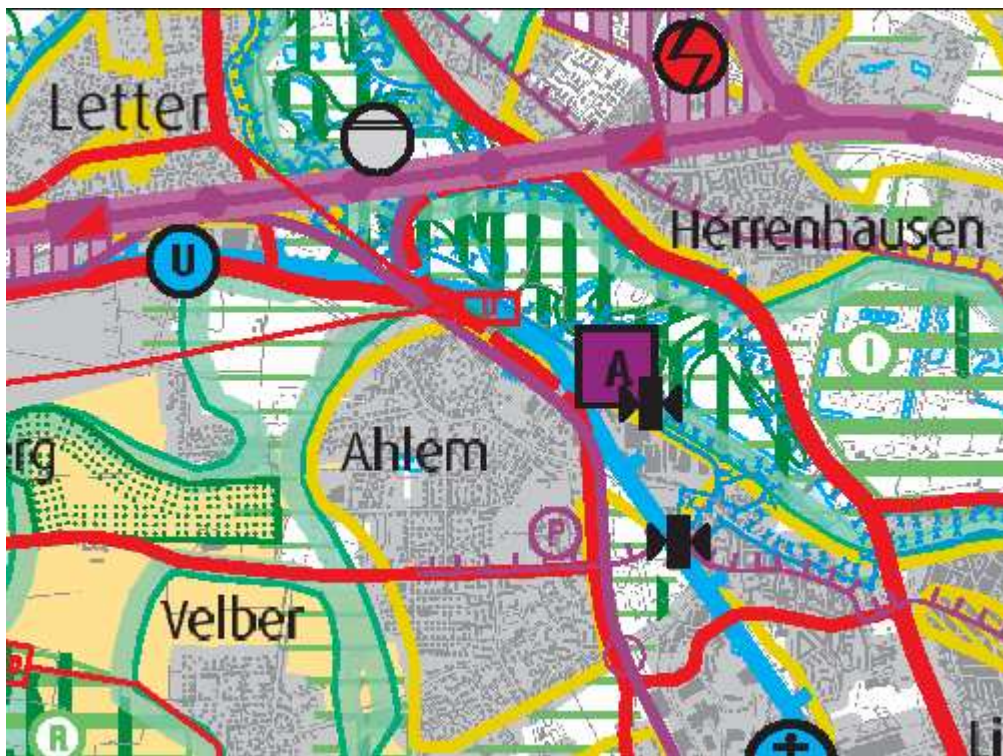


**Leinequerung
Auszug aus dem Entwurf des RROP 2005**





Beschreibende Darstellung (Ziel D 3.6.3 - 03):

"Zur Verbesserung der Verkehrsverhältnisse im Nordwesten der Landeshauptstadt Hannover (B 6, B 441) und im Bereich der Stadt Seelze (Anbindung Seelze-Süd, Heisterberg über die B 441) und Entlastung der Ortsdurchfahrt Letter (L 395) ist die Option (Flächenvorsorge) einer Verknüpfung der B 441 mit der B 6 im Bereich Ahlem und Hannover-Herrenhausen (Leinequerung entlang Gleisbogen Güterumgehungsgleis) zu sichern. Verbesserung und Entlastung sind gutachterlich nachzuweisen."

Zeichnerische Darstellung:



Auszug aus der Planzeichenerklärung zum Entwurf des RROP 2005, die Festlegung Hauptverkehrsstraße betreffend

Planzeichen	Begriff und Begriffsbestimmung – Kurzfassung –	Textziffer des Regionalen Raumordnungsprogramm 2005
<p>Vorhanden, zu sichern Oder raumordnerisch Abgestimmte Planung</p> <p>erforderlich bedarf weiterer Abstimmung</p>		
- Straße		
	Autobahn	D 3.6.3 - 03
	Anschlussstelle	D 3.6.3 - 03
	Hauptverkehrsstraße von überregionaler Bedeutung	D 3.6.3 - 03
	Hauptverkehrsstraße von regionaler Bedeutung	D 3.6.3 - 03