

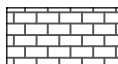
Basisdaten: Stadtkarte 1:1000  
© Landeshauptstadt Hannover - Geoinformation




Legende:



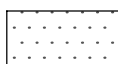
Fahrbahn, Erneuerung des Aufbaus in Asphalt



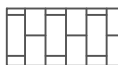
Parken, Betonsteinpflaster, 20/10/8cm, anthrazit




Gehweg, Betonsteinplatten, 40/40/6cm, hellgrau



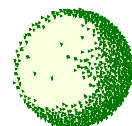
Platzfläche/Turmstraße, Basaltplaster (Großpflaster) aus Bestand



Laufband, Natursteinplatten 50/30cm aus Granit, Oberflächen gesägt und gestockt



Bäume vorhanden



Bäume geplant

Turmstraße/Hüttenstraße  
FACHBEREICH TIEFBAU  
Straßenplanung  
66.21

November 2020  
Änderungen vorbehalten !

Anlage 2 zur  
Drucksache Nr.

/ 2020