







Basisdaten: Stadtkarte 1:1000
© Landeshauptstadt Hannover - Geoinformation

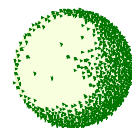


Legende:

-  Fahrbahn, Erneuerung des Aufbaus in Asphalt
-  Parken, Betonsteinpflaster, 20/10/8cm, anthrazit
-  Gehweg, Betonsteinplatten, 40/40/6cm, hellgrau
-  Platzfläche/Turmstraße, Basaltpflaster (Großpflaster) aus Bestand
-  Laufband, Natursteinplatten 50/30cm aus Granit, Oberflächen gesägt und gestockt



Bäume vorhanden



Bäume geplant

Turmstraße/Hüttenstraße
FACHBEREICH TIEFBAU
Straßenplanung

66.21

November 2020

Änderungen vorbehalten !

Anlage 1 zur
Drucksache Nr.

/ 2020