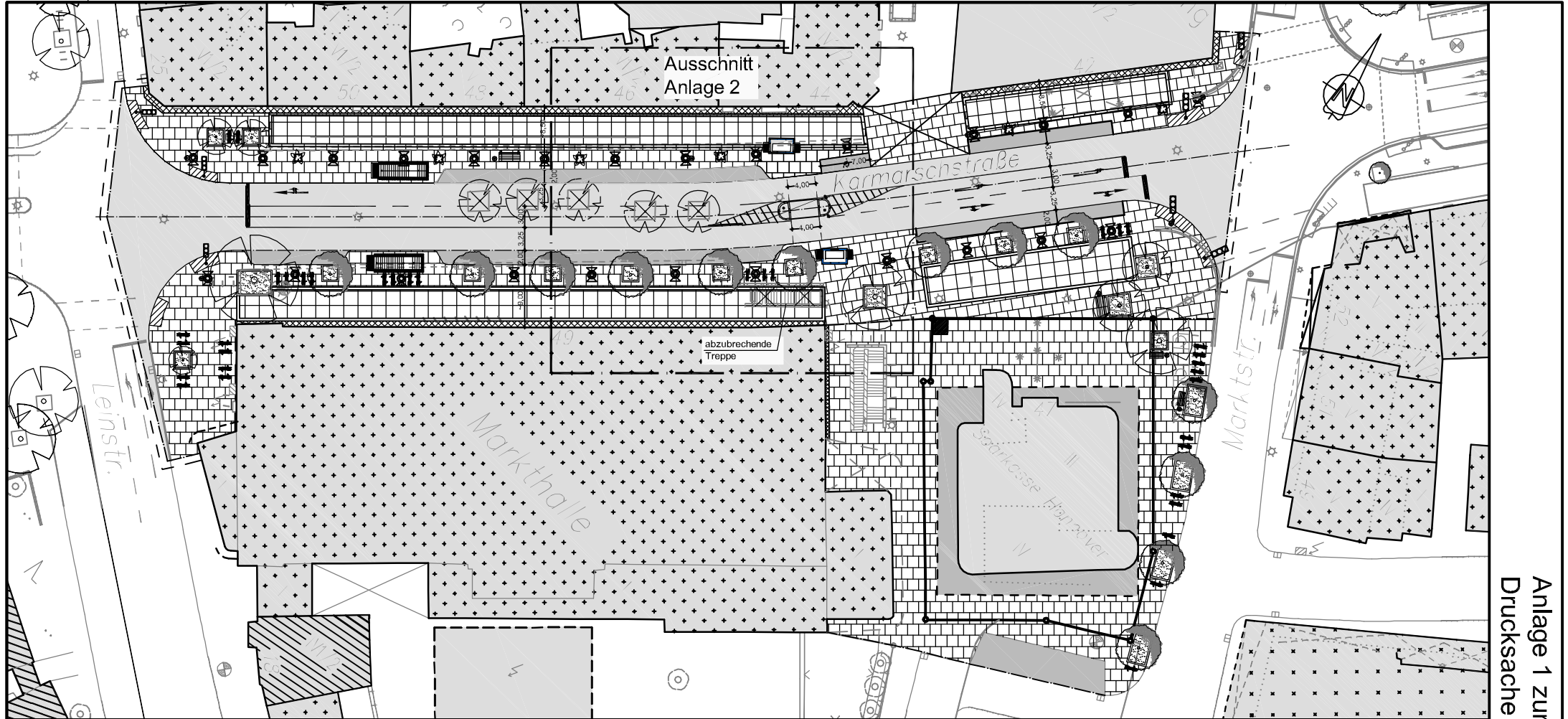





















Basisdaten: Stadtkarte 1:1000
 © Landeshauptstadt Hannover - Geoinformation



Legende

- | | | |
|--|---|---|
|  Fahrbahn: Bkl. III |  Überfahrt: Betonplatte 20/20/8 cm, gestraht
grünhell, Typ Ernst-August-Platz |  Leuchte neu |
|  Parken : Betonplatte 20/20/10 cm, gestraht
anthrazit, Typ Ernst-August-Platz |  Baumscheibe: Einfassung Betonstein 20/20/8 cm,
grünhell, gestraht |  gepl. Aufzüge |
|  Gehweg: Betonplatte 40/40/8 cm geschliffen,
grünhell Typ Ernst-August-Platz |  Baum vorh. |  gepl. Treppe |
|  Gehweg: Betonplatte 20/20/8 cm, gestraht,
grünhell Typ Ernst-August-Platz |  Baum vorh. entfällt |  City-Bank |
|  Gehweg: Granitkleinpflaster |  Baum neu |  City-Mülleimer, stehend |
|  Blindenleitfläche: Granitkleinpflaster |  Pflanzung im Herrenhausenkübel |  Mülleimer, hängend |
| | |  Fahrradbügel |

Karmarschstraße
FACHBEREICH TIEFBAU
Straßenplanung
 66.21
 März 2012
 Änderungen vorbehalten !

Anlage 1 zur
 Drucksache Nr. 0319/2012 N1