

238. Änderungsverfahren zum Flächennutzungsplan PLANZEICHENERKLÄRUNG

ART DER NUTZUNG

BAUFLÄCHEN

WOHNBAUFLÄCHE



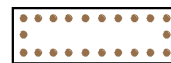
GEWERBLICHE BAUFLÄCHE



GEWERBEGEBIET



FLÄCHE FÜR DEN GEMEINBEDARF




GRÜN - UND WASSERFLÄCHEN

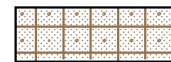
ALLGEMEINE GRÜNFLÄCHE




WALDFLÄCHE



KLEINGARTENFLÄCHE



LANDWIRTSCHAFTLICH GENUTZTE FLÄCHE



VERKEHRSFLÄCHEN

HAUPTVERKEHRSSTRASSE



FLÄCHE FÜR DIE EISENBAHN

MIT HALTEPUNKT



STADTBAHN

MIT TUNNELSTATION



SONSTIGE DARSTELLUNGEN

MASSNAHMEN FÜR BODEN, NATUR UND LANDSCHAFT



KENNZEICHNUNGEN

SENKUNGSGEBIET ODER STILLGELEGTER UNTERTAGEBAU



EINRICHTUNGEN FÜR DEN GEMEINBEDARF

AUSBILDUNG

SCHULE-ALLGEMEINBILDEND



SOZIALES UND GESUNDHEIT

KINDERTAGESSTÄTTE



ALTENEINRICHTUNG



KULTUR UND FREIZEIT

KIRCHLICHES GEMEINDEZENTRUM



VERKEHR

UMSTEIGE - EINRICHTUNG PARK AND RIDE



SONSTIGE EINRICHTUNGEN

ZIVILSCHUTZ



VERSORGUNGSEINRICHTUNGEN UND LEITUNGEN

SCHLAMMLAGERPLATZ



REGENWASSERRÜCKHALTEBECKEN



LEITUNGEN :

GAS



WASSER



ABWASSER



ÄNDERUNGSBEREICH

