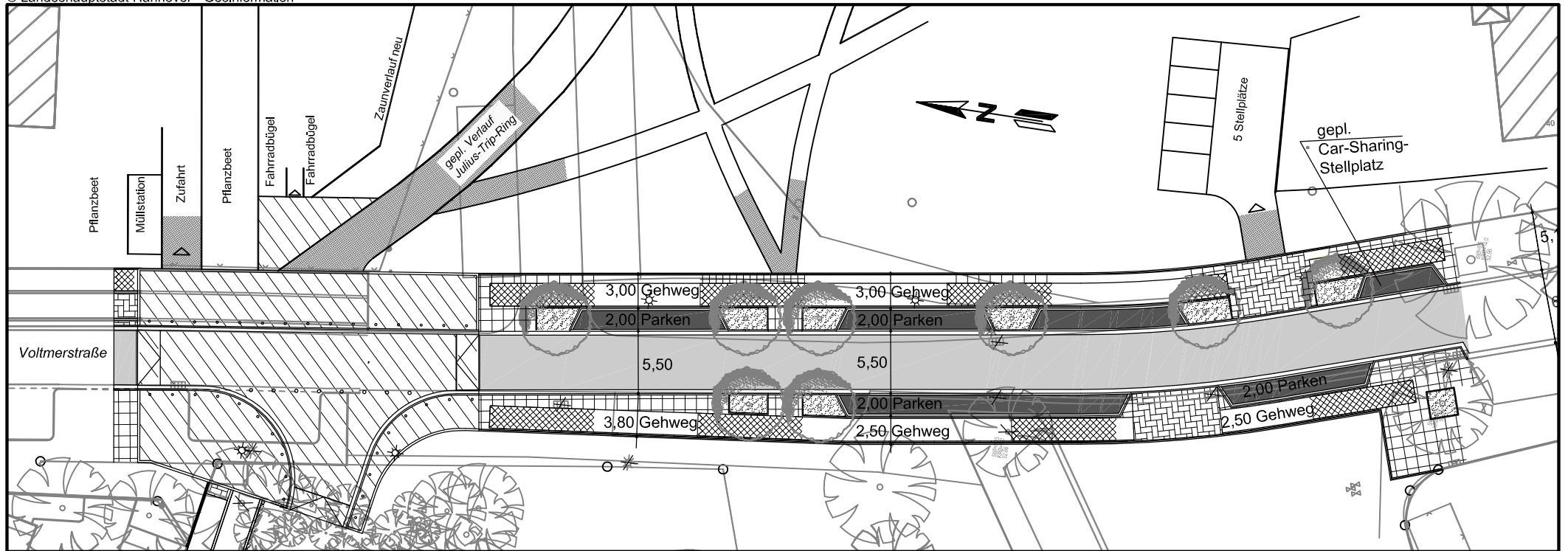














Basisdaten: Stadtkarte 1:1000  
 © Landeshauptstadt Hannover - Geoinformation



### Legende

- |   |   |  |  |
|---|---|--|--|
|  | Fahrbahn Asphaltdeckschicht                               |  | Radweg, Betonsteinpflaster 20/10/6 cm ohne Fase, anthrazit |
|  | Parken, Basaltgroßpflaster                                |  | Grünfläche   |
|  | Aufpflasterung, Klinker, Fischgrätverband                 |  | Baum gepl.   |
|  | Gehweg Betonsteinpflaster, 10/10/6 cm mit Fase, anthrazit |  | Baum vorh.   |
|  | Gehweg, Betonplatten Bischofsmützen, hellgrau             |  | Baum entfällt  |
|   |   |  | Leuchte gepl.  |
|   |   |   | Poller   |

Voltmerstraße  
**FACHBEREICH TIEFBAU**  
 Straßenplanung  
 66.21  
 September 2011  
 Änderungen vorbehalten !

Anlage 2 zur  
 Drucksache Nr.

/ 2011