





1. Änderung des RROP 2016: Beikarte zu der Streichung der sog. ›Y-Trasse‹



Region Hannover



Entwurf Anlage 6.2 zu Nr. 1661 (IV) BDs

-  Entfallendes Vorranggebiet Hauptisenbahnstrecke und Vorranggebiet Elektrischer Betrieb siehe RROP 2016 Abschnitt 4.1.2 Ziffer 01
-  Stadt-/Gemeindegrenze
-  Landkreisgrenze
-  Grenze der Region Hannover

1. Änderung des RROP 2016: Beikarte zu der Streichung der sog. ›Y-Trasse‹

Datenquellen:
Landes-Raumordnungsprogramm Niedersachsen (LRÖP),
Regionales Raumordnungsprogramm Region Hannover 2016 (RROP 2016)

Kartengrundlage:
Auszug aus den Geobasisdaten der Niedersächsischen
Vermessungs- und Katasterverwaltung, © 2012 LGLN

0 1 2 3 4 Kilometer

Maßstab 1:75.000

Herausgeber:
Region Hannover – Der Regionspräsident
Fachbereich Planung und Raumordnung – Team Regionalplanung
© Region Hannover 2018 (Stand 25.10.2018)