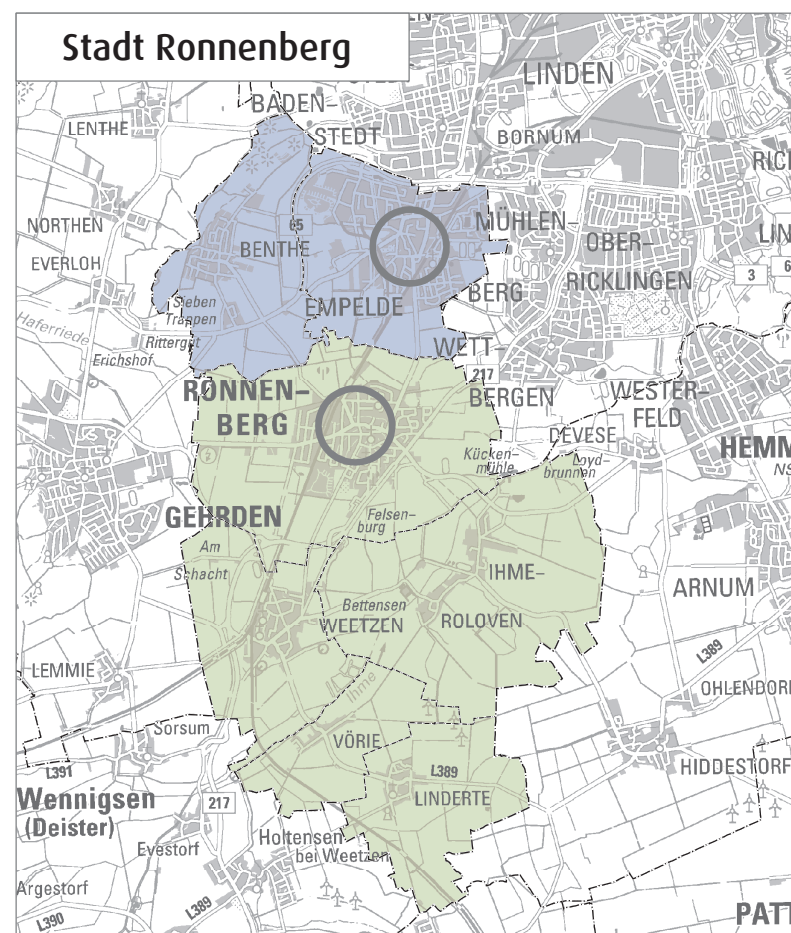
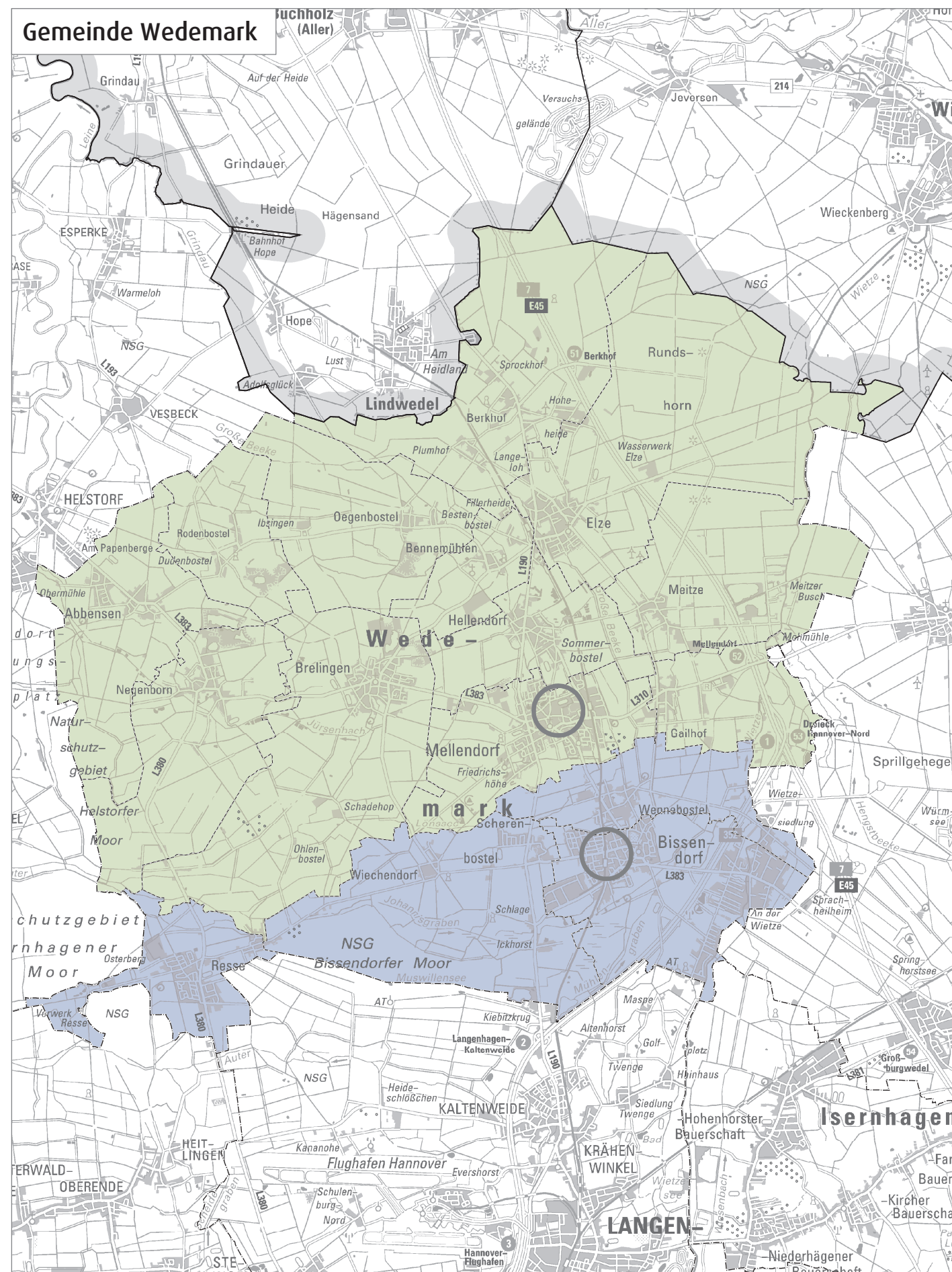
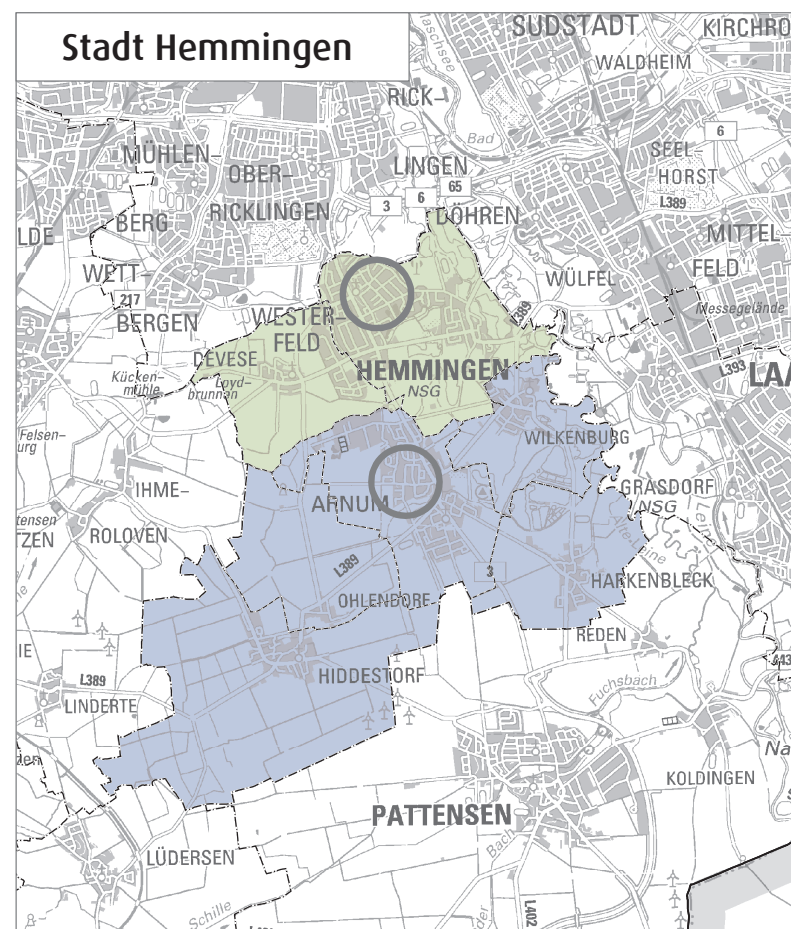




# 1. Änderung des RROP 2016: Grundzentrale Verflechtungsbereiche



## Entwurf

### Anlage 2.2 zu Nr. 1661 (IV) BDs

## Grundzentrale Verflechtungsbereiche

siehe RROP 2016 Abschnitt 2.2 Ziffer 06 Satz 2neu

Stadt Hemmingen

- Verflechtungsbereich Grundzentrum Hemmingen-Westerfeld
- Verflechtungsbereich Grundzentrum Arnum

Stadt Ronnenberg

- Verflechtungsbereich Grundzentrum Ronnenberg
- Verflechtungsbereich Grundzentrum Empelde

Gemeinde Wedemark

- Verflechtungsbereich Grundzentrum Mellendorf
- Verflechtungsbereich Grundzentrum Bissendorf

Grundzentrum

Gemarkungsgrenze

Stadt-/Gemeindegrenze

Landkreisgrenze

Grenze der Region Hannover

## 1. Änderung des RROP 2016: Erläuterungskarte 1.1 Grundzentrale Verflechtungsbereiche

Datenquellen:  
Landes-Raumordnungsprogramm Niedersachsen (LRÖP),  
Regionales Raumordnungsprogramm Region Hannover 2016 (RROP 2016)

Kartengrundlage:  
Auszug aus den Geobasisdaten der Niedersächsischen  
Vermessungs- und Katasterverwaltung, © 2012 LGLN

0 1 2 3 4 5 Kilometer

Maßstab 1:100.000

Herausgeber:  
Region Hannover – Der Regionspräsident  
Fachbereich Planung und Raumordnung – Team Regionalplanung  
© Region Hannover 2018 (Stand 25.10.2018)