





Legende

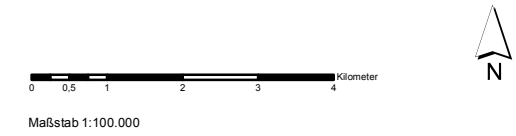
 Festzusetzendes Überschwemmungsgebiet der Verordnung

Nachrichtlich

-  Überschwemmungsgebiet der Aller
-  Regionsgrenze/ Kreisgrenze
-  Gemeindegrenze

Verordnung über die Festsetzung des Überschwemmungsgebietes der Wietze, des Rixförder Grabens, der Hengstbeeke, des Mühlengrabens und des Flußgrabens vom xx.xx.20.xx AZ 36 38 22/01/11

Übersichtskarte



Quelle: Auszug aus den Geobasisdaten der Niedersächsischen Vermessungs- und Katasterverwaltung.
© 2015 LGLN

