

Legende

Festzusetzendes Überschwemmungsgebiet der Verordnung

Nachrichtlich

Überschwemmungsgebiet der Aller


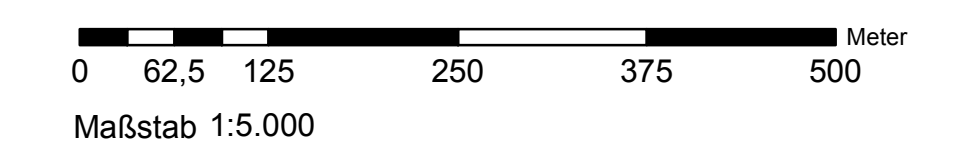
Regionsgrenze/ Kreisgrenze

Gemeindegrenzen

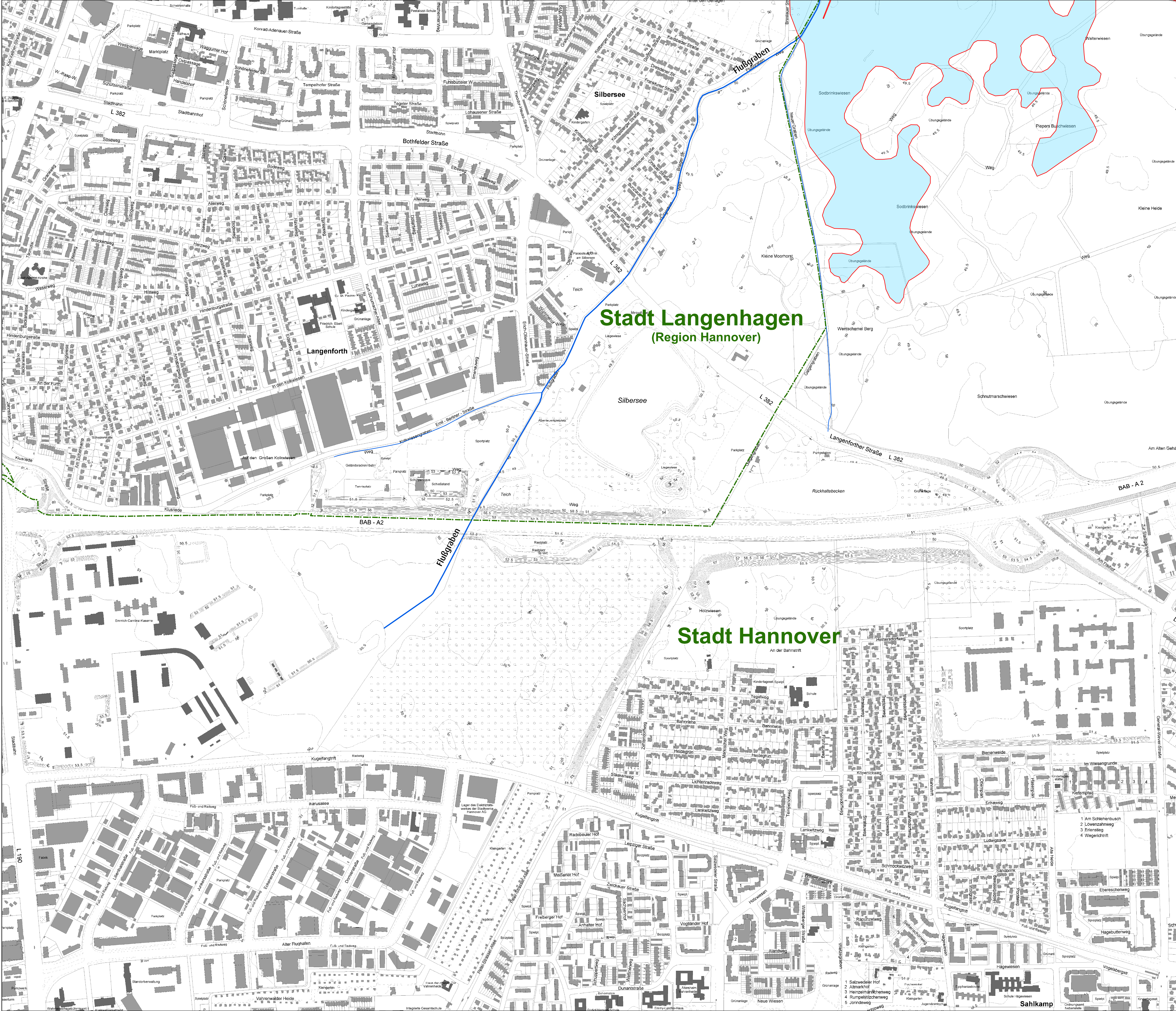
Wietze Gewässer

Verordnung über die Festsetzung des Überschwemmungsgebietes der Wietze, des Rixförder Grabens, der Hengstbecke, des Mühlengrabens und des Flußgrabens vom xx.xx.20xx AZ 36 38 22/01/11

Blatt 3: Langenforth



Quelle: Auszug aus den Geobasisdaten der Niedersächsischen Vermessungs- und Katasterverwaltung © 2015 LULN Kartographie und Druck: Region Hannover



Stadt Langenhagen (Region Hannover)

Stadt Hannover

Sahlkamp