

Mars-la-Tour-Straße von Schackstraße bis Zeppelinstraße

Stadtbezirk: 1

Ortsteil: Zoo



Vorhanden

Fahrbahn:
Nebenanlage 1/2:

**Großpflaster/ Asphalt
Mosaik/ Asphalt und Platten (neu)**



Schadensbild visuelle Prüfung

Erhöhungen/ Vertiefungen, Einzel- und Netzrisse, Flickstellen, deutliche Mängel an der Entwässerungseinrichtung (Borde/ Rinnen), Wurzelaufbrüche, offene Pflaster- und Plattenfugen

Erneuerungsvorschlag: Fahrbahn: **Asphalt/Zeppelinstraße bis Haus-Nr. 6**
Westliche Nebenanlage: **Haus-Nr. 6 bis Schackstraße in Platten**
Zeppelinstraße bis Haus-Nr. 6 Mosaikpflaster

Geschätzte Kosten für den Straßenbau: ca. 280.000 €

Einstufung SABS:

Innerortsstraße

Landschaftstraße von Sophienplatz bis Georgsplatz

Stadtbezirk: 1

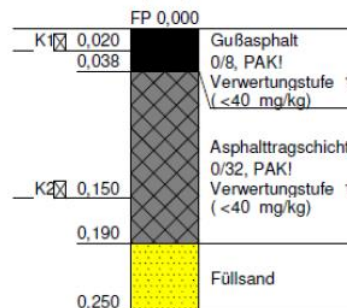
Ortsteil: Mitte



Vorhanden

Fahrbahn: **Asphalt**
 Nebenanlage 1: **Asphalt**
 Nebenanlage 2: **Mosaik/ Grauwacke**

BK 3; zw. Hs. 3/ Hs. 2A; Lg/ Fb
 (1 : 5)




Legende der benutzten Schraffuren



Bituminöse
Deckschicht



Bituminöse
Tragschicht



Feinsand

Schadensbild visuelle Prüfung

Erhöhungen/ Vertiefungen, Einzel- und Netzrisse, Ausmagerungen und Splittverlust, Abplatzungen und Ausbrüche, ein- und aufgelegte Flickstellen, offene Nähte und Fugen, Mosaik in der NA ebenfalls mit Zustandsmängeln (Gefügebrauch, Brüche im Pflaster etc.)

Erneuerungsvorschlag Fahrbahn: **Asphalt, Längsparken in Naturstein**
 Nebenanlage: **Platten diagonal, Flächen zwischen den Baumscheiben in Mosaik**

Geschätzte Kosten für den Straßenbau: ca. 450.000 €

Einstufung SABS

Innerortsstraße

Kommandanturstraße von Calenberger Straße bis Adolfstraße

Stadtbezirk: 1

Ortsteil: Calenberger Neustadt



Vorhanden

Fahrbahn: **Asphalt/ Basalt**
Nebenanlage: **Asphalt**



Schadensbild visuelle Prüfung

Erhöhungen/ Vertiefungen, Einzel- und Netzrisse, ein- und aufgelegte Flickstellen, offene Nähte, Brüche, Abplatzungen, materialfremder Teilersatz und gestörter Wasserlauf

Erneuerungsvorschlag Fahrbahn: **Asphalt**
Nebenanlage: **Platten / RE**

Geschätzte Kosten für den Straßenbau: ca. 200.000 €

Einstufung SABS: Innerortsstraße

Brandstraße von Kommandanturstraße bis Wagnerstraße

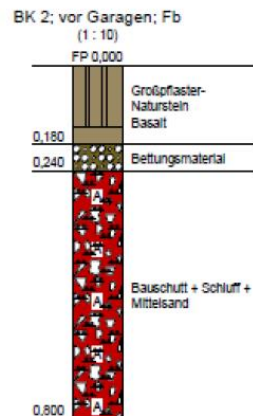
Stadtbezirk: 1

Ortsteil: Calenberger Neustadt



Vorhanden

Fahrbahn: **Pflaster**
Nebenanlage: **Asphalt/ Platten**



Legende der benutzten Schraffuren



Schadensbild visuelle Prüfung

Offene Pflaster- und Plattenfugen, Brüche im Pflaster, Einzel- und Netzzrisse und Abplatzungen, gelockerter Verband, verschobenes Fugenbild, Unebenheiten- Fahrbahn, Gefügebrauch, materialfremder Teilersatz, gestörter Wasserlauf

Erneuerungsvorschlag Fahrbahn: **Asphalt**
Nebenanlage: **Platten / RE**

Geschätzte Kosten für den Straßenbau: ca. 65.000 €

Einstufung SABS: Innerortsstraße

NA Culemannstraße West von Friedrichswall bis Hardenbergstraße

Stadtbezirk: 1

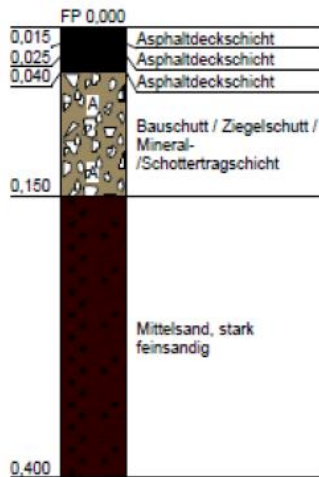
Ortsteil: Mitte



Vorhanden

Fahrbahn: **Asphalt**
Nebenanlage: **Asphalt**

BK 2, siehe Skizze, Rd
(1 : 5)



Legende der benutzten Schraffuren



Schadensbild visuelle Prüfung

Erhöhungen/ Vertiefungen, Buckel, Wellen vereinzelt aber stark, verursacht durch Baumwurzeln, Einzel- und Netzrisse, vereinzelt starke Ausmagerungen, Abplatzungen und Ausbrüche, offene Nähte und Fugen

Erneuerungsvorschlag Fahrbahn: **entfällt**
Nebenanlage: **Asphalt**

Geschätzte Kosten für den Straßenbau: ca. 50.000 €

Einstufung SABS: Durchgangsstraße (Anlieger ausschließlich Stadt)

Wolfgang-Besemer-Ufer (RW) von Schneller Graben bis Peter-Fechter-Ufer

Stadtbezirk: 1

Ortsteil: Mitte




orhanden

Fahrbahn: **entfällt**
Nebenanlage: **RE und SF Pflaster**

m u. GOK (0,00 m NN)

BP09



Schadensbild visuelle Prüfung

Offene Pflaster- und Plattenfugen, Risse und Brüche im Pflaster, gelockerter Verband, verschobenes Fugenbild, Gefügearlösung durch Baumwurzeln, Absackungen im Randbereich

Erneuerungsvorschlag Fahrbahn: **entfällt**
Nebenanlage: **Asphalt**

Geschätzte Kosten für den Straßenbau: ca. 360.000 €

Einstufung SABS: nicht abrechnungsfähig

Rumannstraße von Bödekerstraße bis Sedanstraße

Stadtbezirk: 1


Ortsteil: Oststadt



Vorhanden

Fahrbahn: **Pflaster**
Nebenanlagen: **Asphalt**

BK 2, vHs25, Fb
(1 : 10)



Legende der benutzten Schraffuren



Schadensbild visuelle Prüfung

Erhöhungen/ Vertiefungen, Einzel- und Netzrisse, große Flickstellen, deutliche Ausbrüche der NA, offene Fugen, stark gelockerter Verband, verschobenes Fugenbild, materialfremder Teilersatz, Schäden an Randeinfassungen und Entwässerungseinrichtungen

Erneuerungsvorschlag Fahrbahn: **Asphalt und Längsparken in Naturstein**
Nebenanlage: **Platten / RE**

Geschätzte Kosten für den Straßenbau: ca. 760.000 €

Einstufung SABS: **Innerortsstraße**