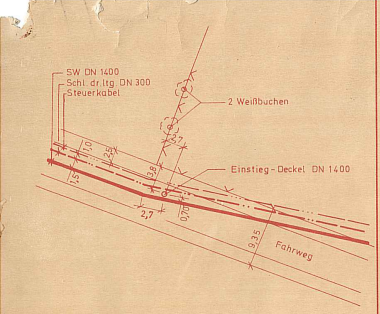
SW DN 1400
Schl. dr. ltg. DN 300
Steuerkabel
2 Weißbuchen
Einstieg-Deckel DN 1400
2,7
9,35
Fahrweg

Stat. Pkt. 4

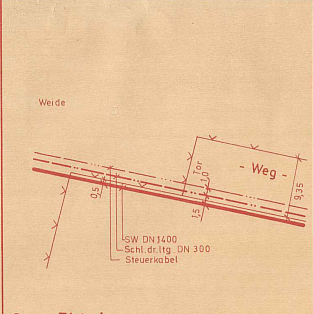
Weide
- Weg -
Tor
9,35
SW DN 1400
Schl. dr. ltg. DN 300
Steuerkabel

Stat. Pkt. 4 a

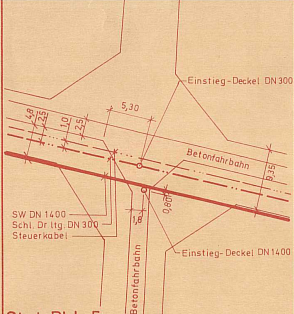
Einstieg-Deckel DN 300
5,30
Betonfahrbahn
9,35
SW DN 1400
Schl. Dr ltg. DN 300
Steuerkabel
Betonfahrbahn
Einstieg-Deckel DN 1400

Stat. Pkt. 5

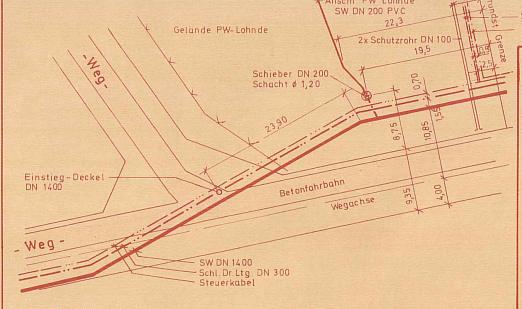
Anschl. PW Lohnde
SW DN 200 PVC
22,3
2x Schutzrohr DN 100
19,5
Gelände PW-Lohnde
- Weg -
Schieber DN 200
Schacht ø 1,20
23,90
Grenze
Einstieg-Deckel DN 1400
Betonfahrbahn
Wegachse
- Weg -
SW DN 1400
Schl. Dr. Ltg. DN 300
Steuerkabel
Steuerkabel z. Pumpwerk
Eltkabel für Schieber am Düker

Stat. Pkt. 11

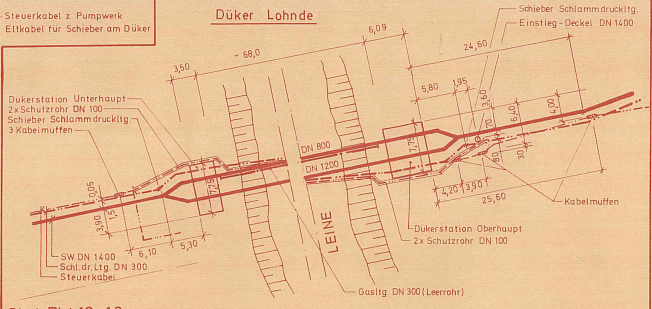
Düker Lohnde
Schieber Schlammdruckltg.
Einstieg-Deckel DN 1400
~ 68,0
6,09
24,60
3,50
Dukerstation Unterhaupt
2x Schutzrohr DN 100
Schieber Schlammdruckltg.
3 Kabelmuffen
DN 800
DN 1200
LEINE
Kabelmuffen
25,60
Dukerstation Oberhaupt
2x Schutzrohr DN 100
SW DN 1400
Schl. dr. Ltg. DN 300
Steuerkabel
Gasltg. DN 300 (Leerrohr)

Stat. Pkt. 12-13

Stat. Pkt

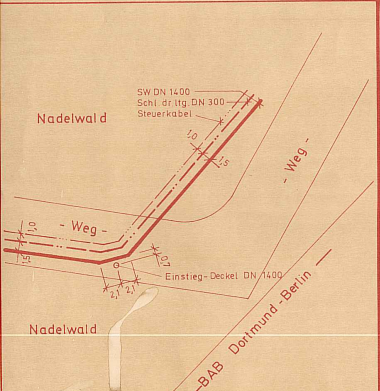
Nadelwald
SW DN 1400
Schl. dr. ltg. DN 300
Steuerkabel
- Weg -
- Weg -
Einstieg-Deckel DN 1400
Nadelwald
BAB Dortmund - Berlin

Stat. Pkt. 1

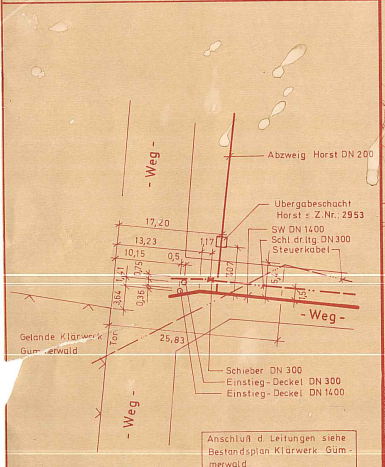
- Weg -
Abzweig Horst DN 200
Übergabeschacht
Horst s. Z. Nr.: 2953
17,20
13,23
10,15
SW DN 1400
Schl. dr. ltg. DN 300
Steuerkabel
- Weg -
Gelände Klärwerk Gümmerwald
25,83
Schieber DN 300
Einstieg-Deckel DN 300
Einstieg-Deckel DN 1400
- Weg -

Anschluß d. Leitungen siehe Bestandsplan Klärwerk Gümmerwald

Stat. Pkt. 0

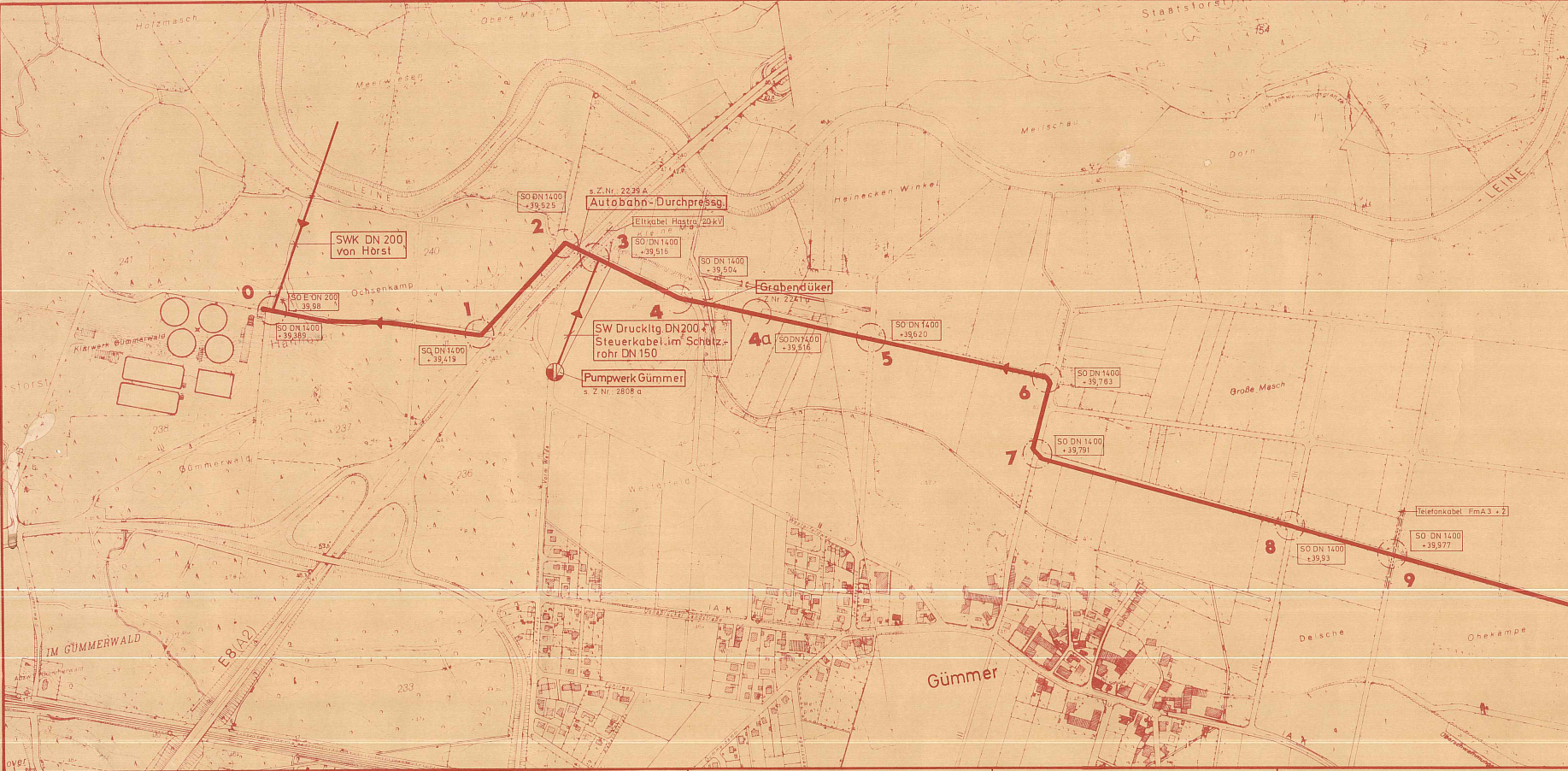
Holzmasch
Obere Marsch
Staatsforst
LEINE
Heinecken Winkel
LEINE
SWK DN 200
von Horst
0
SO E DN 200
39,98
SO DN 1400
+ 39,389
Ochsenkamp
Klärwerk Gümmerwald
1
SO DN 1400
+ 39,419
2
SO DN 1400
+ 39,525
s. Z. Nr.: 2239 A
Autobahn-Durchpressg.
Eltkabel Hastra 20 kV
3
SO DN 1400
+ 39,516
SO DN 1400
+ 39,504
Grabendüker
s. Z. Nr. 2241 a
4
4a
SO DN 1400
+ 39,516
SW Druckltg. DN 200 +
Steuerkabel im Schutzrohr DN 150
Pumpwerk Gümmer
s. Z. Nr.: 2808 a
5
SO DN 1400
+ 39,620
6
SO DN 1400
+ 39,763
7
SO DN 1400
+ 39,791
Große Masch
Telefonkabel FmA 3 + 2
8
SO DN 1400
+ 39,93
9
SO DN 1400
+ 39,977
Gümmerwald
IM GÜMMERWALD
E8 (A2)
Gümmer

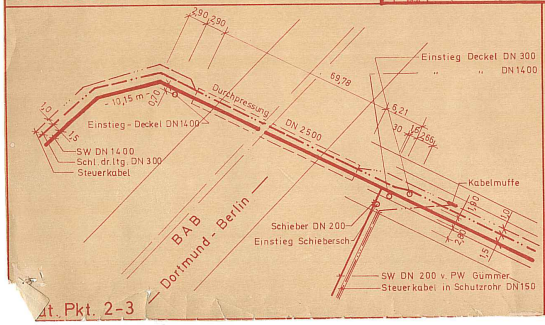
2,90
2,90
- 10,15 m -
Durchpressung
DN 2500
69,78
Einstieg-Deckel DN 1400
SW DN 1400
Schl. dr. ltg. DN 300
Steuerkabel
Einstieg Deckel DN 300
" " DN 1400
6,21
Kabelmuffe
BAB Dortmund - Berlin
Schieber DN 200
Einstieg Schiebersch.
SW DN 200 v. PW Gümmer
Steuerkabel in Schutzrohr DN 150

Stat. Pkt. 2-3

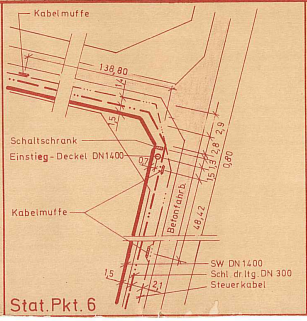
Kabelmuffe
138,80
Schaltschrank
Einstieg-Deckel DN 1400
Kabelmuffe
Betonfahrb.
48,42
SW DN 1400
Schl. dr. ltg. DN 300
Steuerkabel

Stat. Pkt. 6

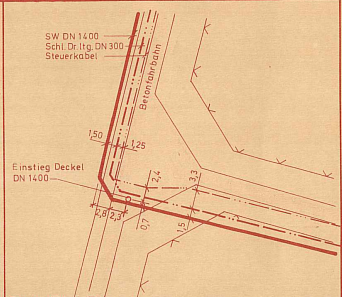
SW DN 1400
Schl. Dr. ltg. DN 300
Steuerkabel
Betonfahrbahn
Einstieg Deckel
DN 1400

Stat. Pkt. 7

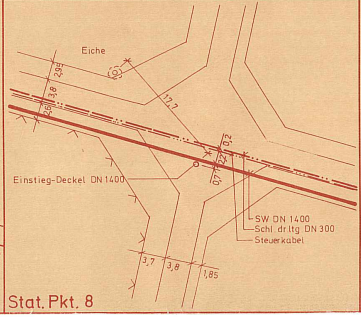
Eiche
17,7
Einstieg-Deckel DN 1400
SW DN 1400
Schl dr. ltg DN 300
Steuerkabel
3,7
3,8
1,85

Stat. Pkt. 8

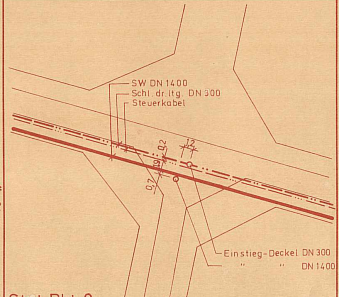
SW DN 1400
Schl. dr. ltg. DN 300
Steuerkabel
Einstieg-Deckel DN 300
" " DN 1400

Stat. Pkt. 9

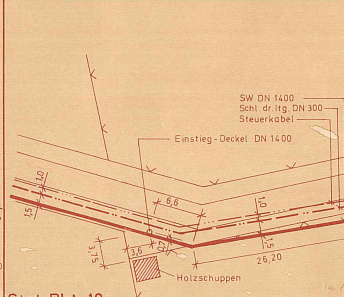
SW DN 1400
Schl. dr. ltg. DN 300
Steuerkabel
Einstieg-Deckel DN 1400
6,6
26,20
Holzschuppen

Stat. Pkt. 10

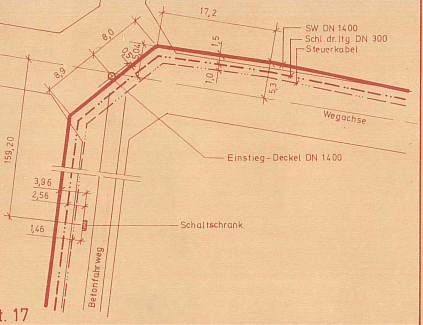

17,2
SW DN 1400
Schl. dr. ltg. DN 300
Steuerkabel
8,0
Wegachse
Einstieg-Deckel DN 1400
3,96
2,56
1,46
Schaltschrank
Betonfahrweg

t. 17

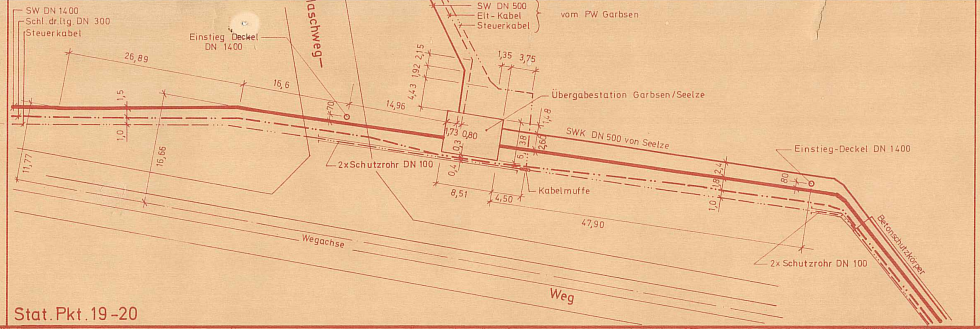

SW DN 1400
Schl. dr. ltg. DN 300
Steuerkabel
SW DN 500
Elt-Kabel
Steuerkabel
vom PW Garbsen
Einstieg-Deckel DN 1400
26,89
16,6
14,96
Übergabestation Garbsen/Seelze
SWK DN 500 von Seelze
Einstieg-Deckel DN 1400
2x Schutzrohr DN 100
Kabelmuffe
8,51
4,50
47,90
Wegachse
Weg
Betonschutzkörper
2x Schutzrohr DN 100

Stat. Pkt. 19-20

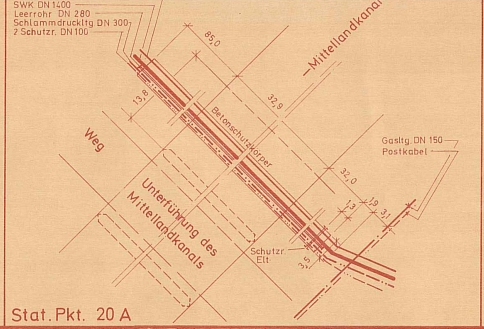

SWK DN 1400
Leerrohr DN 280
Schlammdruckltg. DN 300
2 Schutzr. DN 100
Mittellandkanal
Weg
Betonschutzkörper
Unterführung des Mittellandkanals
Gasltg. DN 150
Postkabel
Schutzr.
Elt

Stat. Pkt. 20 A

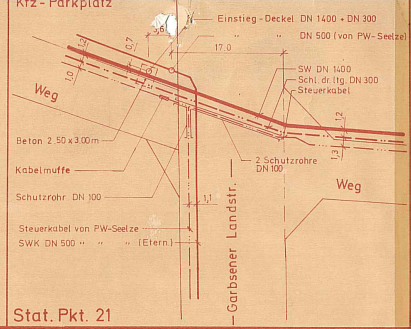

Kfz - Parkplatz
Einstieg-Deckel DN 1400 + DN 300
DN 500 (von PW-Seelze)
17,0
SW DN 1400
Schl. dr. ltg. DN 300
Steuerkabel
Weg
Beton 2,50 x 3,00 m
Kabelmuffe
Schutzrohr DN 100
Steuerkabel von PW-Seelze
SWK DN 500 " " (Efern)
2 Schutzrohre DN 100
Weg
Garbsener Landstr.

Stat. Pkt. 21

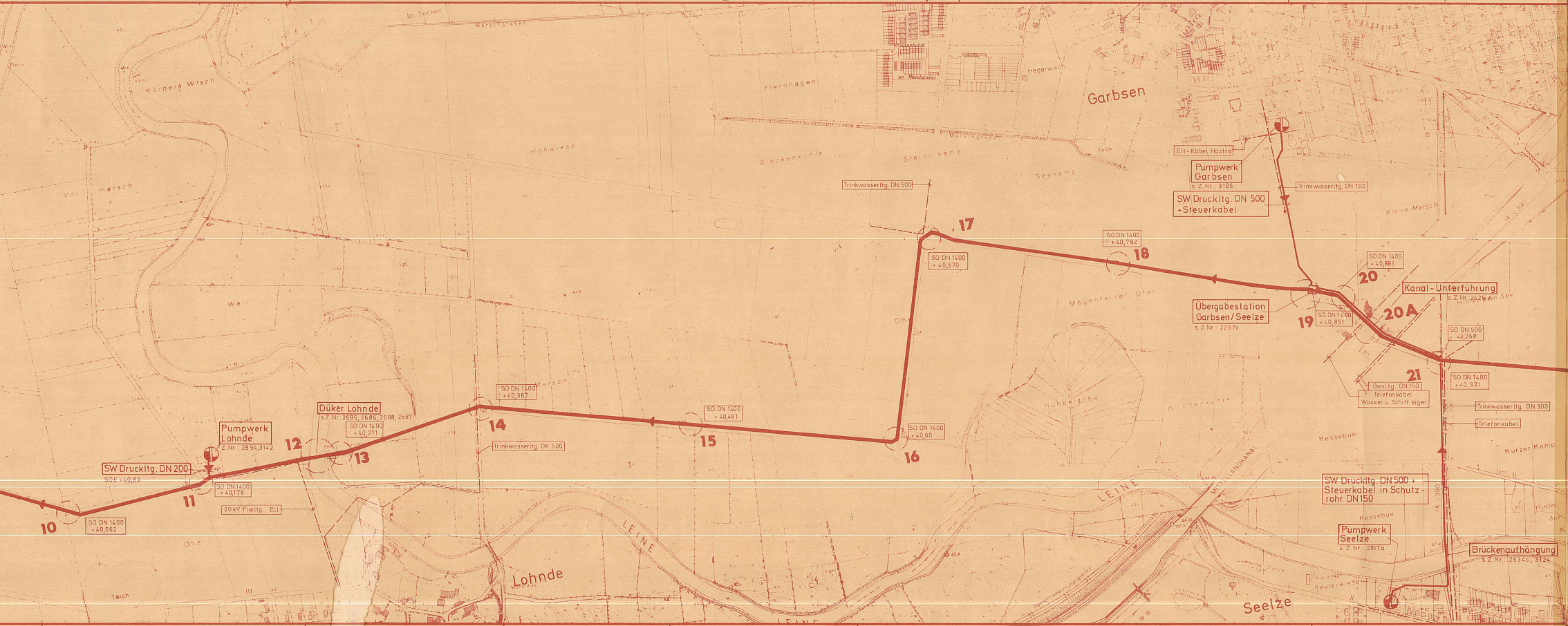

Im Secken
Marschgraben
Körbers Wisch
Fiernhagen
Hegerwisch
Garbsen
Hohwiese
Glockenkuhle
Stein-kamp
Seekamp
Elt-Kabel Hastra
Pumpwerk Garbsen
s. Z. Nr. 3195
SW Druckltg. DN 500 + Steuerkabel
Trinkwasserltg. DN 100
Trinkwasserltg. DN 500
Vor marsch
Kleine Marsch
17
SO DN 1400 + 40,670
SO DN 1400 + 40,762
18
SO DN 1400 + 40,881
20
Kanal - Unterführung
s. Z. Nr. 2626 A
Übergabestation Garbsen/Seelze
s. Z. Nr. 2267c
19
SO DN 1400 + 40,851
20 A
SO DN 500 + 3,268
21
Wall
Meuenfelder Ufer
Gasltg. DN 150
Telefonkabel
Wasser u. Schiff. eigen
SO DN 1400 + 40,971
Trinkwasserltg. DN 300
Telefonkabel
Marsch
SO DN 1400 + 40,367
14
SO DN 1400 + 40,461
15
SO DN 1400 + 40,60
16
Hubbelsche
Kessebue
Kurzer Kamp
Düker Lohnde
s. Z. Nr. 2685, 2686, 2688, 2687
SO DN 1400 + 40,271
Trinkwasserltg. DN 500
Pumpwerk Lohnde
Z. Nr. 2854, 3142
12
13
SW Druckltg. DN 200
SOE + 40,82
11
SO DN 1400 + 40,176
20 kV Freiltg. Elt
10
SO DN 1400 + 40,062
Mittellandkanal
SW Druckltg. DN 500 + Steuerkabel in Schutzrohr DN 150
Leine
Ohe
Pumpwerk Seelze
s. Z. Nr. 2817a
Brückenaufhängung
s. Z. Nr. 2534c, 3124
Lohnde
Teich
Seelze

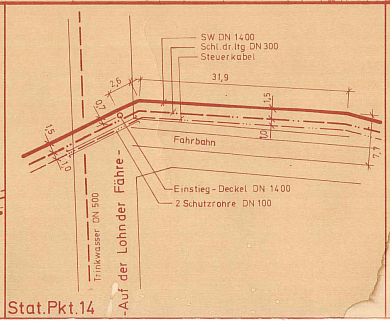

SW DN 1400
Schl. dr. ltg. DN 300
Steuerkabel
2,6
31,9
Fahrbahn
Einstieg-Deckel DN 1400
2 Schutzrohre DN 100
Trinkwasser DN 500
Auf der Lohnder Fähre

Stat. Pkt. 14

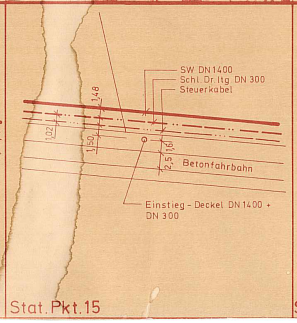

SW DN 1400
Schl. Dr. ltg. DN 300
Steuerkabel
Betonfahrbahn
Einstieg-Deckel DN 1400 + DN 300

Stat. Pkt. 15

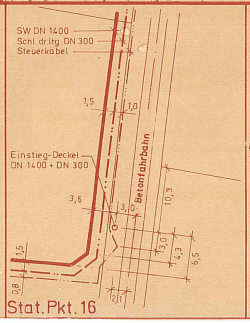

SW DN 1400
Schl. dr. ltg. DN 300
Steuerkabel
Einstieg-Deckel DN 1400 + DN 300
Betonfahrbahn

Stat. Pkt. 16

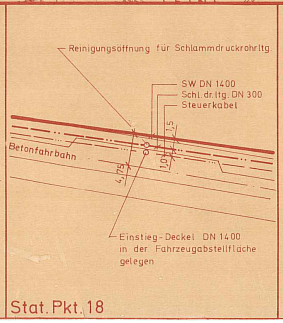

Reinigungsöffnung für Schlammdruckrohrltg.
SW DN 1400
Schl. dr. ltg. DN 300
Steuerkabel
Betonfahrbahn
Einstieg-Deckel DN 1400 in der Fahrzeugabstellfläche gelegen

Stat. Pkt. 18

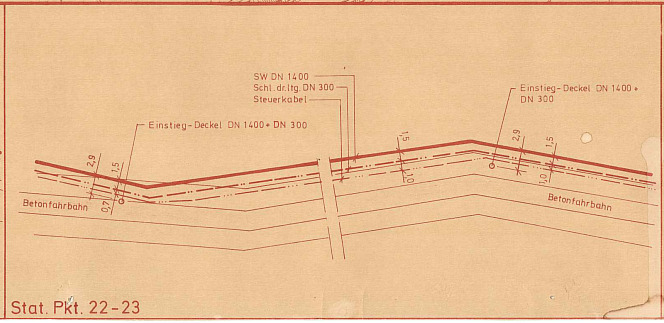

SW DN 1400
Schl. dr. ltg. DN 300
Steuerkabel
Einstieg-Deckel DN 1400 + DN 300
Einstieg-Deckel DN 1400 + DN 300
Betonfahrbahn
Betonfahrbahn

Stat. Pkt. 22-23

Legende :

M 1 : 5000
- ≙ Trasse Verbundleitung
- ≙ Stadtfernmeldekabel
- ≙ Trinkwasserltg.
- ≙ Gasltg.
- ≙ Telefonkabel
- ≙ Elt - Kabel
- ≙ vorh. Kanäle

M 1 : 500
- ≙ SW DN 1400
- ≙ Schlammdruckltg. DN 300
- ≙ Steuerkabel

sonstige Leitungen wie oben
- ≙ Zaun
- ○ ≙ Einstieg - Deckel

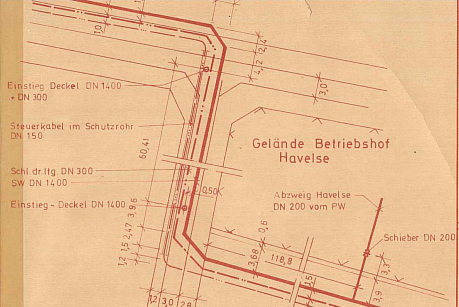
Einstieg-Deckel DN 1400 + DN 300
Steuerkabel im Schutzrohr DN 150
Schl.dr.ltg. DN 300
SW DN 1400
Einstieg-Deckel DN 1400
Gelände Betriebshof Havelse
Abzweig Havelse DN 200 vom PW
Schieber DN 200
118,8

Stat.Pkt. 24-25

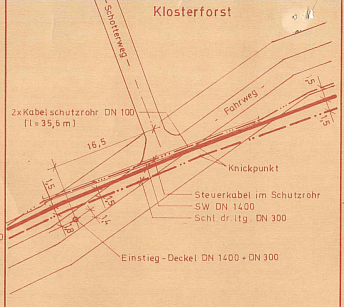
Klosterforst
Schatterweg
2x Kabelschutzrohr DN 100 (l = 35,6 m)
16,5
Fahrweg
Knickpunkt
Steuerkabel im Schutzrohr
SW DN 1400
Schl. dr. ltg. DN 300
Einstieg-Deckel DN 1400 + DN 300

Stat.Pkt. 28

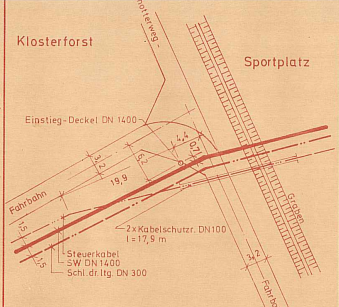
Klosterforst
Sportplatz
Einstieg-Deckel DN 1400
19,9
Fahrbahn
2x Kabelschutzr. DN 100 l = 17,9 m
Steuerkabel
SW DN 1400
Schl.dr.ltg. DN 300
Graben

Stat.Pkt. 29

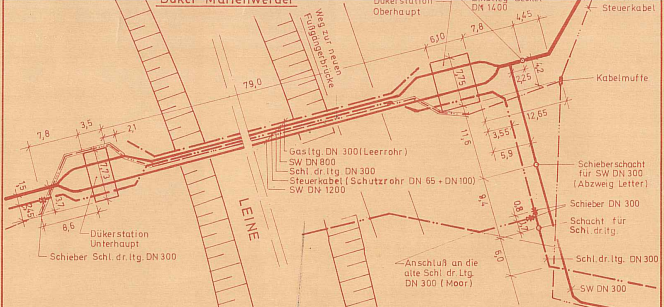
Düker Marienwerder
Dükerstation Oberhaupt
Weg zur neuen Fußgängerbrücke
79,0
Gasltg. DN 300 (Leerrohr)
SW DN 800
Schl. dr. ltg. DN 300
Steuerkabel (Schutzrohr DN 65 + DN 100)
SW DN 1200
Dükerstation Unterhaupt
Schieber Schl. dr. ltg. DN 300
LEINE
Steuerkabel
Kabelmuffe
Schieberschacht für SW DN 300 (Abzweig Letter)
Schieber DN 300
Schacht für Schl. dr. ltg.
Schl. dr. ltg. DN 300
SW DN 300
Anschluß an die alte Schl. dr. Ltg. DN 300 (Moor)

Stat.Pkt. 31

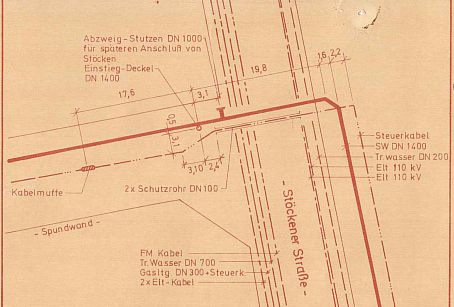
Abzweig-Stutzen DN 1000 für späteren Anschluß von Stöcken
Einstieg-Deckel DN 1400
17,6
19,8
16,22
Steuerkabel
SW DN 1400
Tr.wasser DN 200
Elt 110 kV
Elt 110 kV
Kabelmuffe
2x Schutzrohr DN 100
Spundwand
FM Kabel
Tr.Wasser DN 700
Gasltg. DN 300 + Steuerk.
2x Elt-Kabel
Stöckener Straße

Stat.Pkt.35

Stöckener Straße

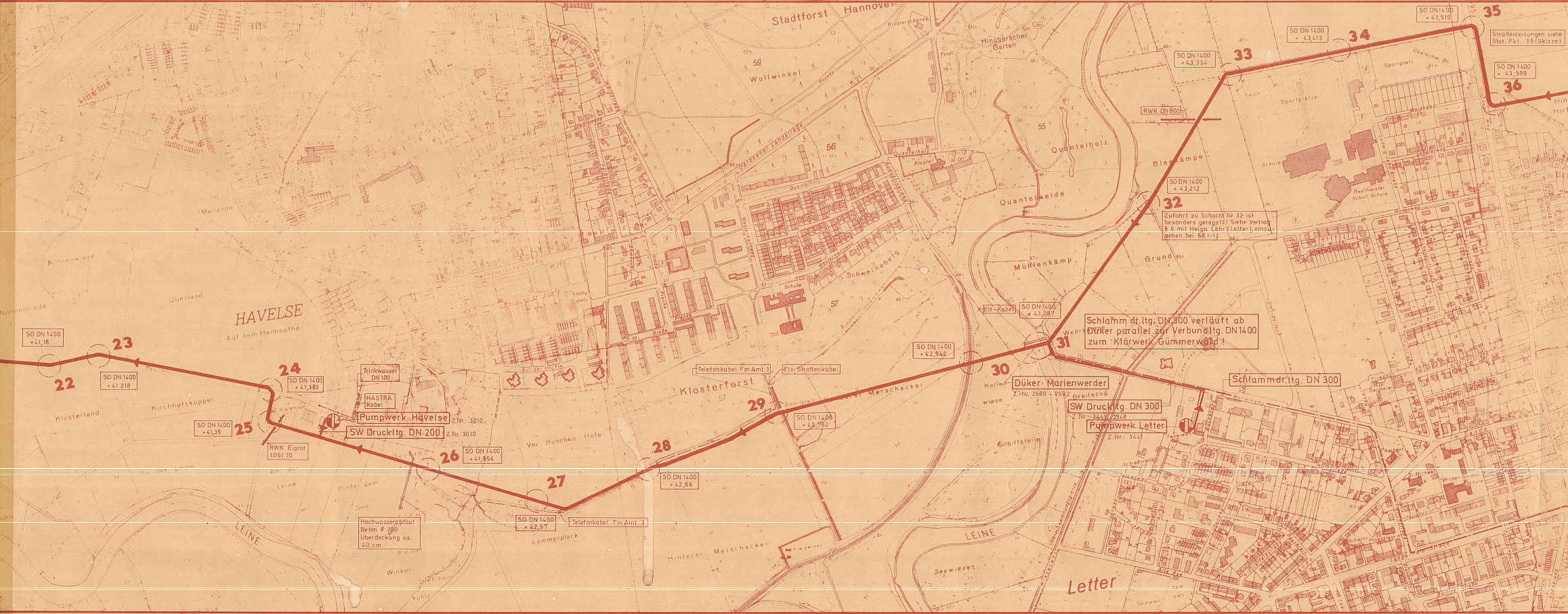
Stadtforst Hannover
Wullwinkel
Hinüberscher Garten
Quantelholz
Quanteweide
Blenkämpe
Mühlenkamp
Grund
Schweineberg
HAVELSE
Auf dem Heimsothe
Querland
Klosterland
Kirchhofskoppel
Klosterforst
Vor Buschen Hofe
LEINE
Lämmerplack
Hinterer Marschacker
Schiffstelle
Sportplätze
Letter
22
23
24
25
26
27
28
29
30
31
32
33
34
35
36
SO DN 1400 + 41,18
SO DN 1400 + 41,218
SO DN 1400 + 41,383
SO DN 1400 + 41,39
SO DN 1400 + 41,554
SO DN 1400 + 42,57
SO DN 1400 + 42,66
SO DN 1400 + 42,792
SO DN 1400 + 42,942
SO DN 1400 + 43,097
SO DN 1400 + 43,212
SO DN 1400 + 43,334
SO DN 1400 + 43,413
SO DN 1400 + 43,519
SO DN 1400 + 43,599
Trinkwasser DN 100
HASTRA Kabel
Pumpwerk Havelse
SW Druckltg. DN 200
Z.Nr. 3010
RWK Eiprof. 105/70
Hochwasserablauf Beton ∅ 200 Überdeckung ca. 40 cm
Telefonkabel Fm Amt 3
Elt-Straßenkabel
Düker Marienwerder
Z.Nr. 2689 - 2692
SW Druckltg. DN 300
Pumpwerk Letter
Z.Nr. 3441
Schlammdr.ltg. DN 300
Schlamm dr.ltg. DN 300 verläuft ab Düker parallel zur Verbundltg. DN 1400 zum Klärwerk Gümmerwald!
Elt-Kabel
Zufahrt zu Schacht Nr. 32 ist besonders geregelt! Siehe Vertrag § 6 mit Helga Lehr (Letter), einzusehen bei 68.1-13
RWK DN 800
Straßenleitungen siehe Stat. Pkt. 35 (Skizze)

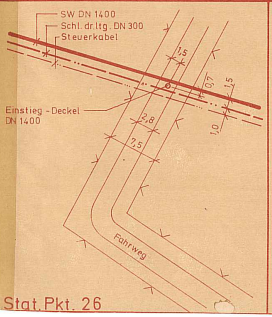
SW DN 1400
Schl.dr.ltg. DN 300
Steuerkabel
Einstieg-Deckel DN 1400
Fahrweg

Stat.Pkt. 26

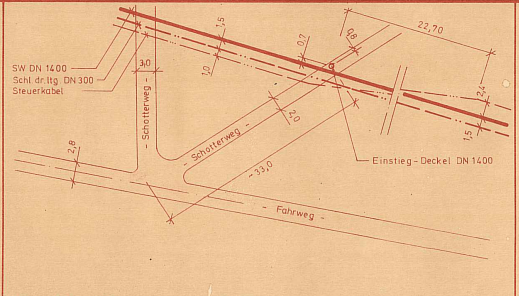
SW DN 1400
Schl.dr.ltg. DN 300
Steuerkabel
22,70
Schatterweg
33,0
Einstieg-Deckel DN 1400
Fahrweg

Stat.Pkt. 27

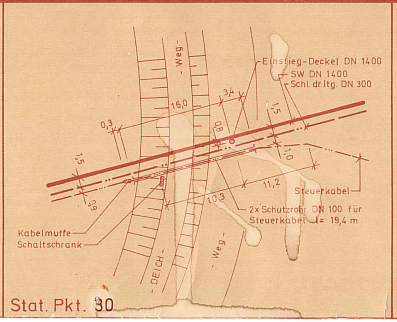
Weg
Einstieg-Deckel DN 1400
SW DN 1400
Schl.dr.ltg. DN 300
Steuerkabel
2x Schutzrohr DN 100 für Steuerkabel l = 19,4 m
Kabelmuffe Schaltschrank
DEICH

Stat.Pkt. 30

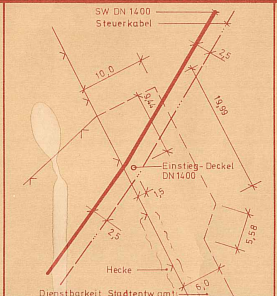
SW DN 1400
Steuerkabel
Einstieg-Deckel DN 1400
Hecke
Dienstbarkeit Stadtentw.amt

Stat.Pkt. 32

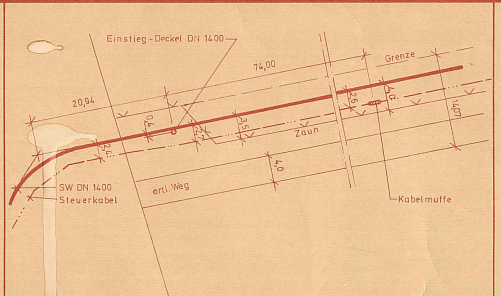
Einstieg-Deckel DN 1400
74,00
20,94
Grenze
Zaun
SW DN 1400
Steuerkabel
ertl. Weg
Kabelmuffe

Stat.Pkt. 33

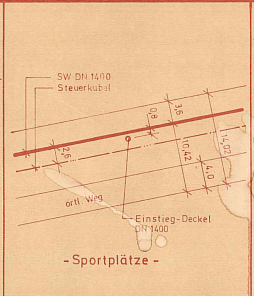
SW DN 1400
Steuerkabel
ertl. Weg
Einstieg-Deckel DN 1400
Sportplätze

Stat.Pkt. 34

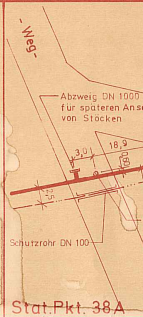
Weg
Abzweig DN 1000 für späteren Ans
von Stöcken
Schutzrohr DN 100

Stat.Pkt. 38A

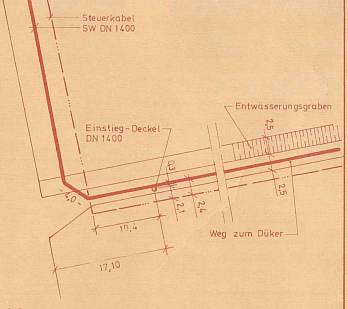
Steuerkabel
SW DN 1400
Entwässerungsgraben
Einstieg-Deckel DN 1400
Weg zum Düker
10,4
17,10
2,5
2,4
2,7

36

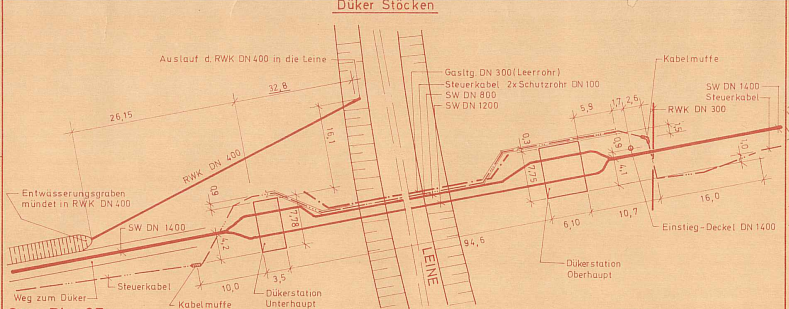
Düker Stöcken
Auslauf d. RWK DN 400 in die Leine
Gasltg. DN 300 (Leerrohr)
Steuerkabel 2x Schutzrohr DN 100
SW DN 800
SW DN 1200
Kabelmuffe
SW DN 1400
Steuerkabel
RWK DN 300
RWK DN 400
Entwässerungsgraben mündet in RWK DN 400
SW DN 1400
Einstieg-Deckel DN 1400
Dükerstation Oberhaupt
Dükerstation Unterhaupt
Weg zum Düker
Steuerkabel
Kabelmuffe
LEINE
26,15
32,8
94,5
16,0
10,7
6,10
10,0
3,5

Stat. Pkt. 37

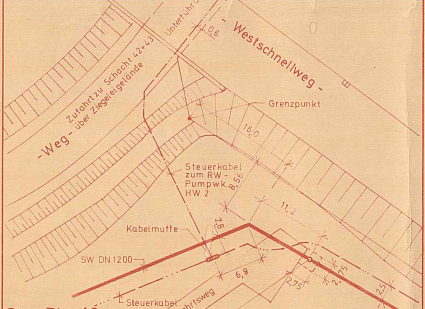
Westschnellweg
Zufahrt zu Schacht 42 + 43 über Ziegeleigelände
Unterführung
-Weg-
Grenzpunkt
Steuerkabel zum RW-Pumpwk. HW 2
Kabelmuffe
SW DN 1200
Steuerkabel
Zufahrtsweg
Einstieg-Deckel DN 1200
11,2
6,9
2,75

Stat. Pkt. 43

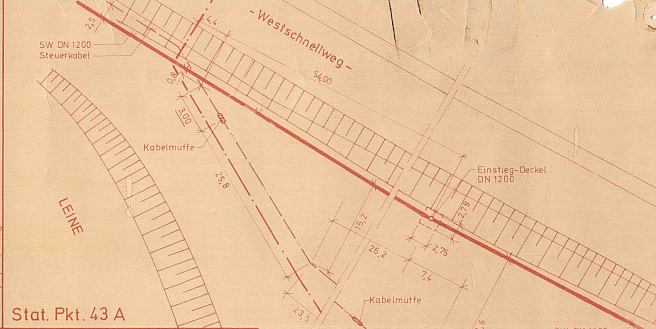
Westschnellweg
SW DN 1200
Steuerkabel
Kabelmuffe
LEINE
Einstieg-Deckel DN 1200
Kabelmuffe
54,00
25,8
26,2
7,4

Stat. Pkt. 43 A

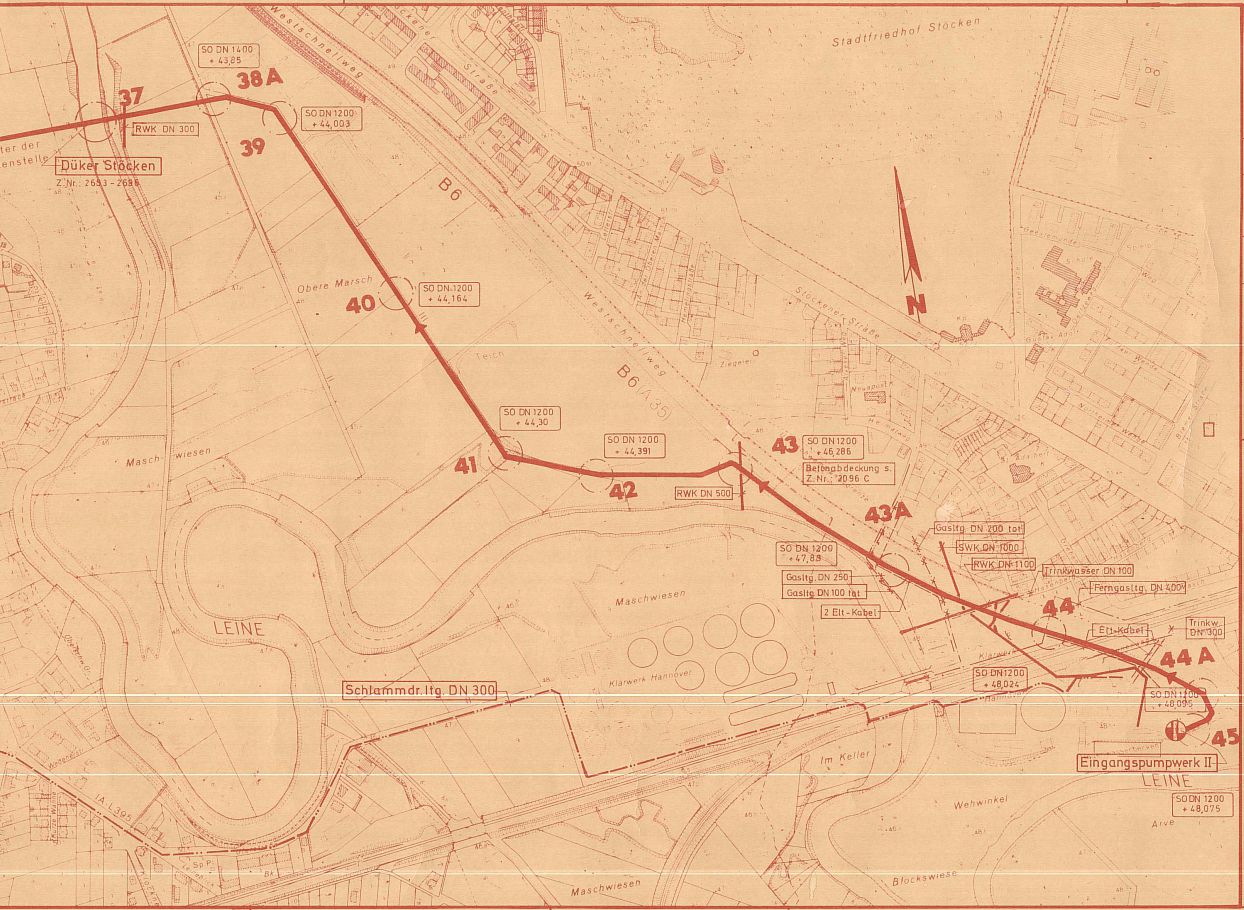
Stadtfriedhof Stöcken
Westschnellweg
Stöckener Straße
37
38 A
39
40
41
42
43
43 A
44
44 A
45
SO DN 1400 + 43,85
SO DN 1200 + 44,003
RWK DN 300
Düker Stöcken
Z. Nr. 2653 - 2696
B6
Obere Marsch
SO DN 1200 + 44,164
B6 (A 35)
Teich
Maschwiesen
SO DN 1200 + 44,30
SO DN 1200 + 44,391
RWK DN 500
SO DN 1200 + 46,286
Betonabdeckung s. Z. Nr.: 2056 C
Gasltg. DN 200 tot
SWK DN 1000
RWK DN 1100
Trinkwasser DN 100
Ferngasltg. DN 400
SO DN 1200 + 47,83
Gasltg. DN 250
Gasltg. DN 100 tot
2 Elt-Kabel
Elt-Kabel
Trinkw. DN 300
SO DN 1200 + 48,024
SO DN 1200 + 48,095
LEINE
Maschwiesen
Klärwerk Hannover
Schlammdr. ltg. DN 300
Im Keller
Eingangspumpwerk II
LEINE
SO DN 1200 + 48,075
Wehwinkel
Blockswiese
Maschwiesen
N

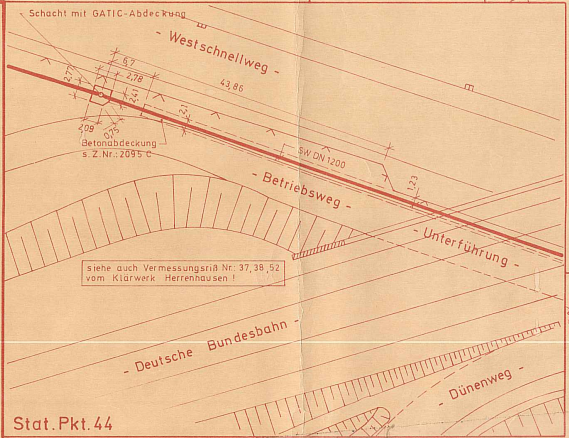
Schacht mit GATIC-Abdeckung
Westschnellweg
Betonabdeckung s. Z. Nr.: 2095 C
SW DN 1200
43,86
Betriebsweg
Unterführung
siehe auch Vermessungsriß Nr. 37, 38, 52 vom Klärwerk Herrenhausen !
Deutsche Bundesbahn
Dünenweg

Stat. Pkt. 44

Legende :

M 1:5000

- ≙ Trasse Verbundltg.
- ≙ vorh. Kanäle
- ≙ Gasltg.
- ≙ Elt-Kabel
- ≙ Telefonkabel
- ≙ Stadtfernmeldekabel
- ≙ Schlammdruckltg.
- ≙ Trinkwasserltg.

M 1:500

- ≙ SW DN 1400 / 1200
- ≙ Schlammdruckltg.
- ≙ Steuerkabel

sonstige Leitungen wie oben

- ≙ Zaun
- ○ ≙ Einstieg-Deckel

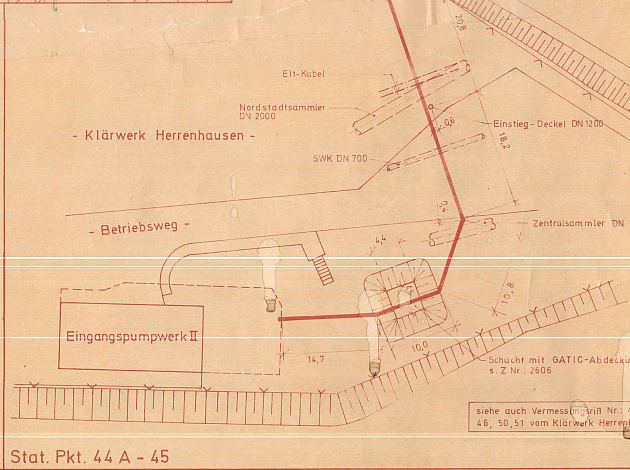
Gaslтg. DN 250 (vermutl. Lage)
Steuerkabel
SW DN 1200
Gelände Klärwerk Herrenhausen
weiteren Verlauf des Steuerkabels siehe Vermessungsriß Nr. 26 vom Klärwerk Herrenhausen
Grenzpunkt
Westschnellweg
Elt-Kabel
Nordstadtsammler DN 2000
Einstieg-Deckel DN 1200
- Klärwerk Herrenhausen -
SWK DN 700
Zentralsammler DN
- Betriebsweg -
Eingangspumpwerk II
Schacht mit GATIC-Abdeckung s. Z. Nr.: 2606
siehe auch Vermessungsriß Nr. 46, 50, 51 vom Klärwerk Herrenhausen
14,7
10,0
10,8
18,2

Stat. Pkt. 44 A - 45

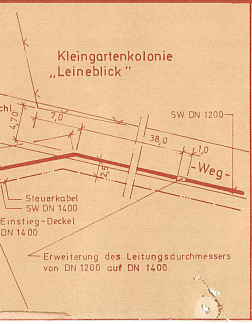
Kleingartenkolonie „Leineblick"
SW DN 1200
38,0
-Weg-
Steuerkabel SW DN 1400
Einstieg-Deckel DN 1400
Erweiterung des Leitungsdurchmessers von DN 1200 auf DN 1400

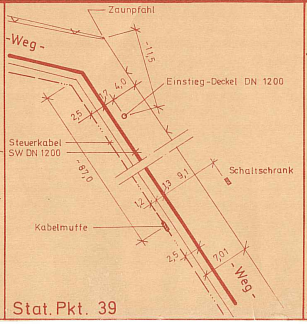
-Weg-
Zaunpfahl
Einstieg-Deckel DN 1200
Steuerkabel SW DN 1200
Schaltschrank
Kabelmuffe
-Weg-

Stat. Pkt. 39

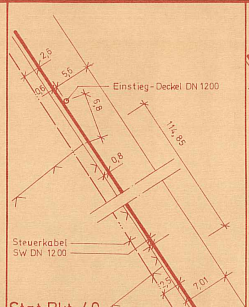
Einstieg-Deckel DN 1200
Steuerkabel SW DN 1200
14,85

Stat. Pkt. 40

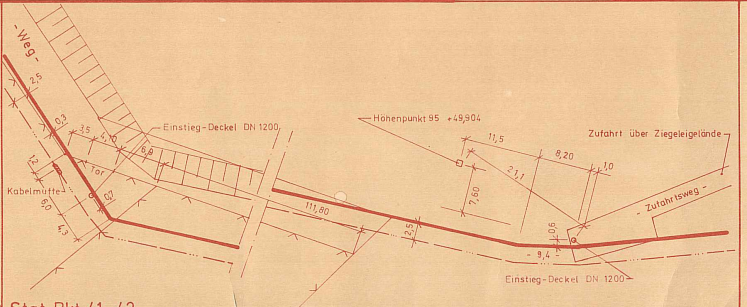
-Weg-
Einstieg-Deckel DN 1200
Höhenpunkt 95 + 49,904
Zufahrt über Ziegeleigelände
Kabelmuffe
Tor
Zufahrtsweg
111,80
Einstieg-Deckel DN 1200

Stat. Pkt. 41-42

Die Zeichnungen der einzelnen Stationspunkte sind nach Aufmaßskizzen des Vermessungsbüros ADAM + MÜLLER angefertigt worden !

Ind.	geänd.	Datum

Landeshauptstadt Hannover

Stadtentwässerungsamt Planungs- u. Entwurfsabteilung 6

Klärwerksverbundleitung Hannover
Herrenhausen - Gümmerwald
Bestands- und Übersichtsplan Blatt 2
Stationspunkte 24 - 45

Blattgröße:	Maßstab:	Z.-Nr
142 x 50	1:500 / 5000	3466

	Name	Datum
gezeichn.	[illegible]	[illegible].85
bearb.	"	"
geprüft	[illegible]	7.6.85

Hannover, den 11.3. 19