

202. Änderungsverfahren zum Flächennutzungsplan Teilbereich 202.2 PLANZEICHENERKLÄRUNG

ART DER NUTZUNG

BAUFLÄCHEN

WOHNBAUFLÄCHE



GEMISCHTE BAUFLÄCHE



GEWERBLICHE BAUFLÄCHE



SONDERBAUFLÄCHE



Nähere Zweckbestimmung von Sonderbauflächen:

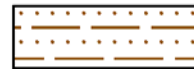
Soziale Zwecke

SOZ.

Wissenschaft und Forschung

W. u. F.

FLÄCHE FÜR VERSORGENSANLAGEN




GRÜN - UND WASSERFLÄCHEN

ALLGEMEINE GRÜNFLÄCHE



WALDFLÄCHE




KLEINGARTENFLÄCHE




SPORTFLÄCHE



WASSERFLÄCHE



LANDWIRTSCHAFTLICH GENUTZTE FLÄCHE



VERKEHRSFLÄCHEN

HAUPTVERKEHRSSTRASSE



FLÄCHE FÜR DIE EISENBAHN

MIT HALTEPUNKT



STADTBAHN

MIT TUNNELSTATION



SONSTIGE DARSTELLUNGEN

LANDSCHAFTSSCHUTZGEBIET



NATURSCHUTZGEBIET



MASSNAHMEN FÜR BODEN, NATUR UND LANDSCHAFT



EINRICHTUNGEN FÜR DEN GEMEINBEDARF

AUSBILDUNG

HOCHSCHULE



VERSORGUNGSEINRICHTUNGEN UND LEITUNGEN

UMSPANNWERK



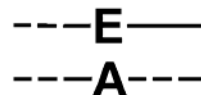
REGENWASSERRÜCKHALTEBECKEN



ERDÖLPUMPE



LEITUNGEN : ELEKTRIZITÄT
 ABWASSER



ÄNDERUNGSBEREICH

