












Legende :

-  Gehweg (Platten)
-  Radweg m. Klinker (Re-Pflaster)
-  Parkstreifen (Re-Pflaster)
-  Überfahrt (Re-Pflaster)
-  Fahrbahn (Asphalt)
-  Grünfläche

-  vorh. Baum
-  neuer Baum
-  neue Signalanlage
-  neue Leuchte
-  neuer Abspannmast

Lageplan, Maßstab 1:750
(Querschnitt siehe Anlage 3)

Änderungen vorbehalten !

Fachbereich Tiefbau

OE 66.22.20

April 2006 Drieling