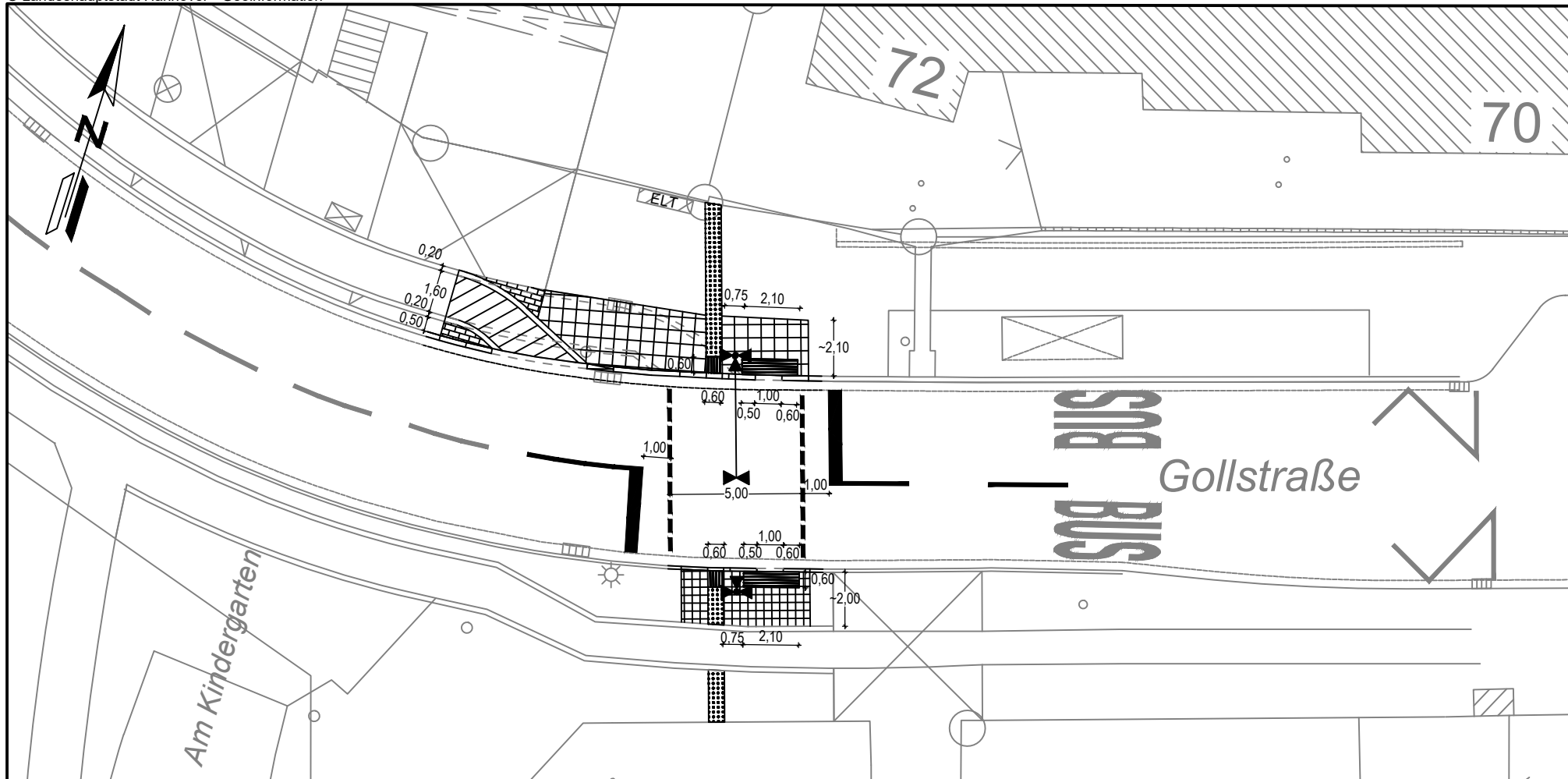



Basisdaten: Stadtkarte 1:1000  
 © Landeshauptstadt Hannover - Geoinformation




### Legende

 Gehweg Betonsteinplatten, 40/40/8 cm

 Radweg Betonsteinpflaster, 20/10/8 cm, Klinkerband 20/10/8 cm

 Zufahrt Betonsteinpflaster, 20/10/8 cm,

 geplante Lichtsignalanlage

 Sperrfeld, Rippenprofil

 Richtungsfeld, Rippenprofil

 Auffindestreifen, Noppenprofil

FACHBEREICH TIEFBAU  
 Straßenplanung

66.21

Juli 2021

Änderungen vorbehalten !

Anlage 1 zur  
 Drucksache Nr.

/ 2021