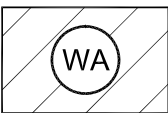


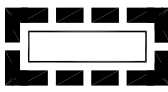


Planzeichenerklärung

	Allgemeines Wohngebiet		Straßenverkehrsfläche
	Straßenbegrenzungslinie		Grenze des räumlichen Geltungsbereichs des Bebauungsplanes

Bebauungsplan Nr. 1770 -Sackmannstraße-

Maßstab 1 : 1000

<p><u>Für den Planvorschlag</u></p> <p>Planung Süd Hannover,</p> <p style="text-align: right;">Dr. Ing.</p> <p>Fachbereich Planen und Stadtentwicklung Hannover,</p> <p style="text-align: right;">Fachbereichsleiter</p>	<p><u>Beschluss über die allgemeinen Ziele und Zwecke der Planung</u></p> <p>Der Stadtbezirksrat 10 hat die allgemeinen Ziele und Zwecke der Planung am beschlossen.</p> <p>Stadtplanung 61.1B Hannover,</p> <p style="text-align: right;">(Siegel)</p>	<p><u>Öffentliche Unterrichtung und Erörterung</u></p> <p>Zeitraum: vom bis</p> <p>Die Bekanntmachung von Ort und Dauer erfolgte in den hannoverschen Tageszeitungen am</p> <p>Stadtplanung 61.1B Hannover,</p> <p style="text-align: right;">(Siegel)</p>
---	---	--