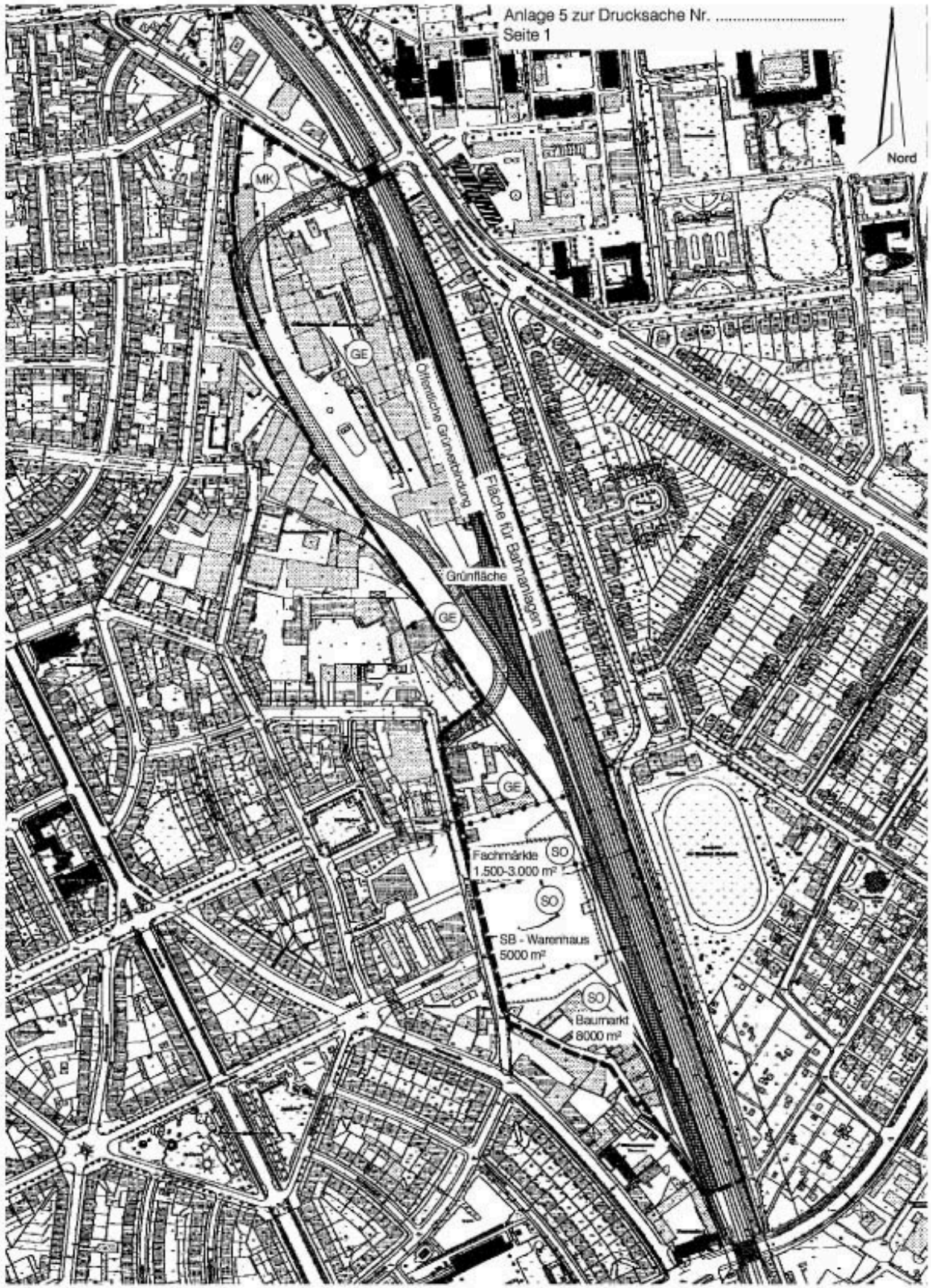


Nord



Ökologische Grünanbindung

Fläche für Bahnanlagen

Grünfläche

Fachmärkte 1.500-3.000 m<sup>2</sup>

SB - Warenhaus 5000 m<sup>2</sup>

Baumarkt 8000 m<sup>2</sup>

MK

GE

GE

GE

SO

SO

SO



# Planzeichenerklärung



Kerngebiet



Gewerbegebiet



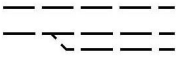
Sonstiges Sondergebiet  
mit näherer Bezeichnung durch Schrift




Straßenverkehrsfläche



Straßenbegrenzungslinie



Beabsichtigte Aufteilung der Straßenverkehrsfläche  
Sie ist nicht Gegenstand dieses Rechtssetzungsverfahrens



Grünfläche mit näherer Bezeichnung ihrer  
Art durch Schrift



Grenze unterschiedlicher baulicher Nutzung



Grenze des räumlichen Geltungsbereichs  
des Bebauungsplanes

## Kennzeichnungen



Fläche deren Boden erheblich mit umweltgefährdenden  
Stoffen belastet ist

**Anmerkung:** Fallen mehrere Planzeichen zusammen, ist entweder nur ein Planzeichen verwendet -soweit dieses die anderen eindeutig ersetzt- oder die Planzeichen sind kombiniert.

# Bebauungsplan Nr. 1679 -Südbahnhof-

Maßstab 1 : 5000

### Beschluss über die allgemeinen Ziele und Zwecke der Planung

Der Stadtbezirksrat 7 hat die allgemeinen Ziele und Zwecke der Planung am 20.04.2005 beschlossen.

Stadtplanung 61.1B  
Hannover, 23.06.2005

Bauermeister  
( Siegel )

### Öffentliche Unterrichtung und Erörterung

Zeitraum: vom 23.06.2005 bis 22.07.2005

Bekanntmachung von Ort und Dauer erfolgte in den hannoverschen Tageszeitungen am 15.06.2005

Stadtplanung 61.1B  
Hannover, 25.07.2005

Bauermeister  
( Siegel )