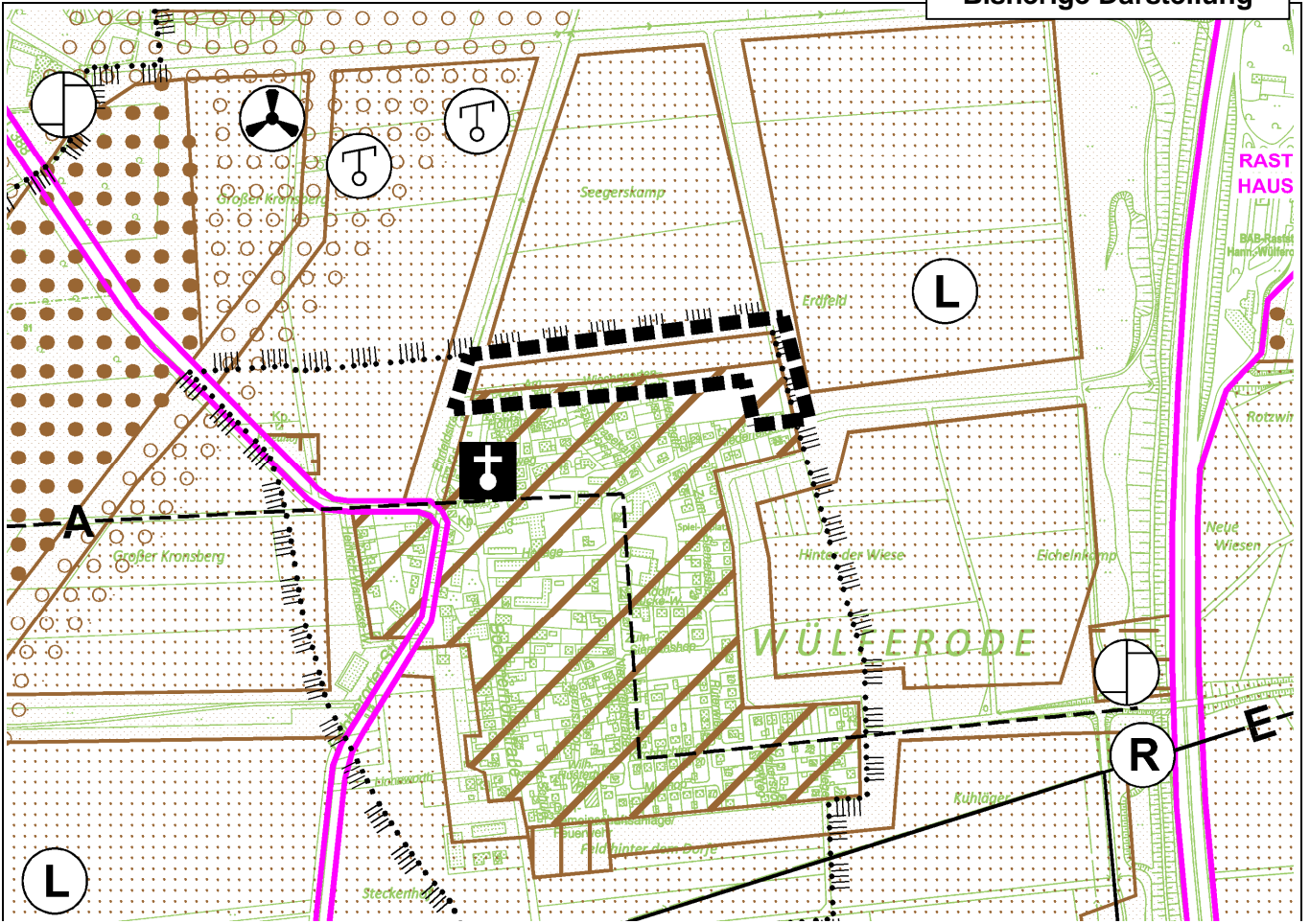
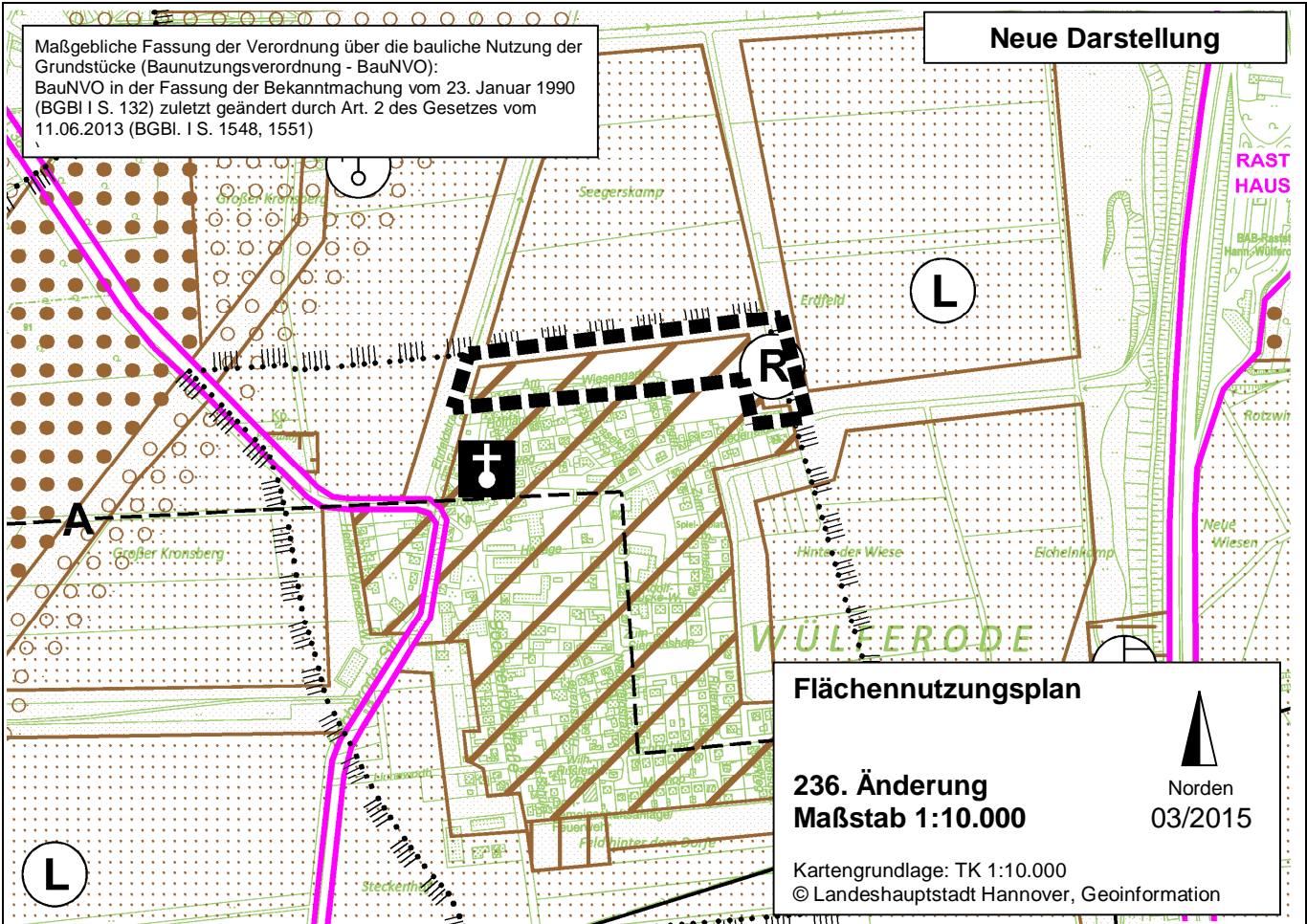


Bisherige Darstellung



Neue Darstellung



236. Änderungsverfahren zum Flächennutzungsplan PLANZEICHENERKLÄRUNG

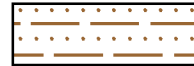
ART DER NUTZUNG

BAUFLÄCHEN

WOHNBAUFLÄCHE



FLÄCHE FÜR VERSORGENGSANLAGEN



GRÜN - UND WASSERFLÄCHEN

ALLGEMEINE GRÜNFLÄCHE



WALDFLÄCHE



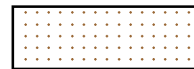
SPORTFLÄCHE



FRIEDHOF



LANDWIRTSCHAFTLICH GENUTZTE FLÄCHE



VERKEHRSFLÄCHEN

HAUPTVERKEHRSSTRASSE



SONSTIGE DARSTELLUNGEN

LANDSCHAFTSSCHUTZGEBIET



MASSNAHMEN FÜR BODEN, NATUR UND LANDSCHAFT



EINRICHTUNGEN FÜR DEN GEMEINBEDARF

KULTUR UND FREIZEIT

KIRCHLICHES GEMEINDEZENTRUM



VERSORGUNGSEINRICHTUNGEN UND LEITUNGEN

ABWASSERPUMPANLAGE



REGENWASSERRÜCKHALTEBECKEN



ERDÖLPUMPE



WINDENERGIEANLAGE



LEITUNGEN : ELEKTRIZITÄT
 ABWASSER



ÄNDERUNGSBEREICH

