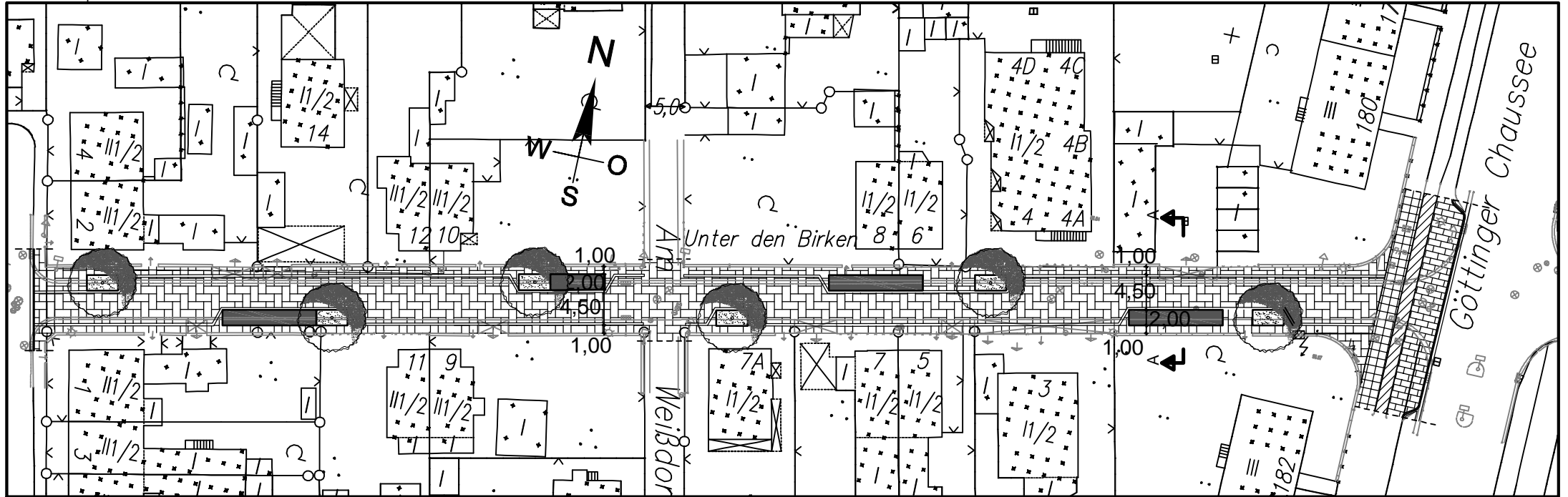
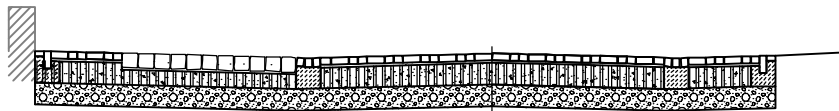
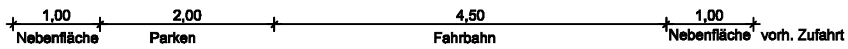


Basisdaten: Stadtkarte 1:1000
 © Landeshauptstadt Hannover - Geoinformation



Schnitt A - A
 M. 1:50



Befestigung

-  Fahrbahn (Fb V) : Straßenbauklinker 20/10/8 cm , rot
-  Parken : Granitgroßpflaster
-  Nebenflächen : Straßenbauklinker 20/10/8 cm , rot
-  Gehweg : Betonplatten 40/40/6 cm
-  Radweg : Betonsteinpflaster, anthrazit, ohne Fase 20/10/6 cm , im Fischgratverband
-  Si.-Streifen : Betonsteinpflaster 20/10/6 cm
-  gepl. Baum mit Baumscheibe

Anlage 1 zur
 Drucksache Nr.

FACHBEREICH TIEFBAU
 Straßenplanung

66.21

September 2012

Änderungen vorbehalten !

/ 2012