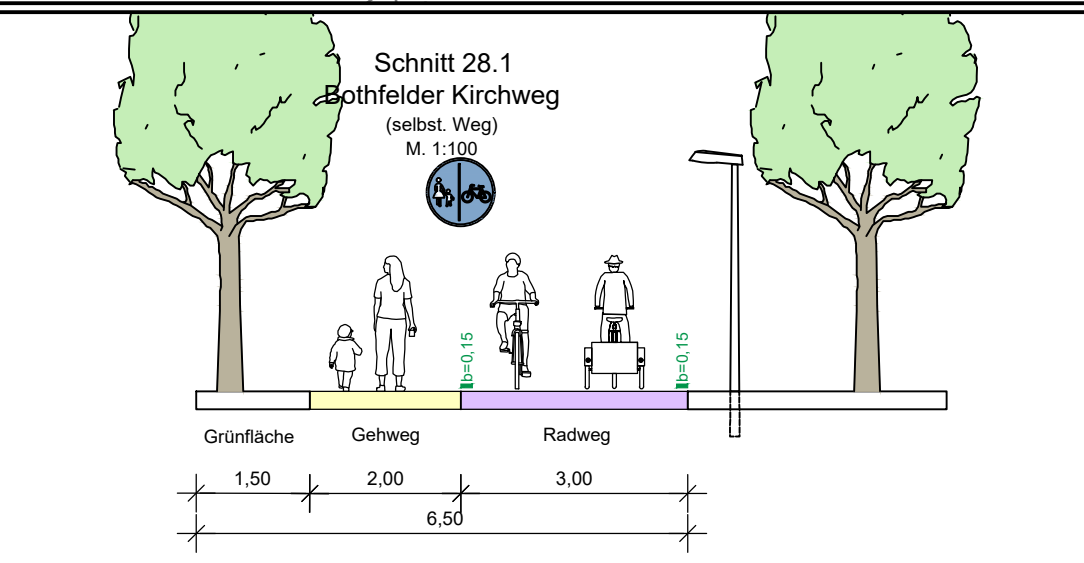
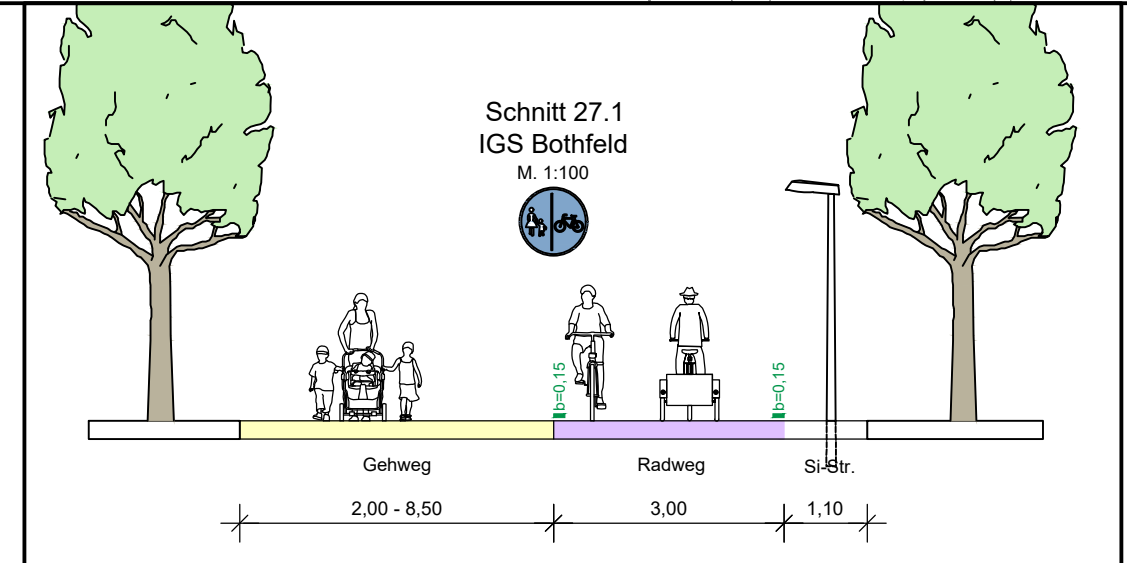
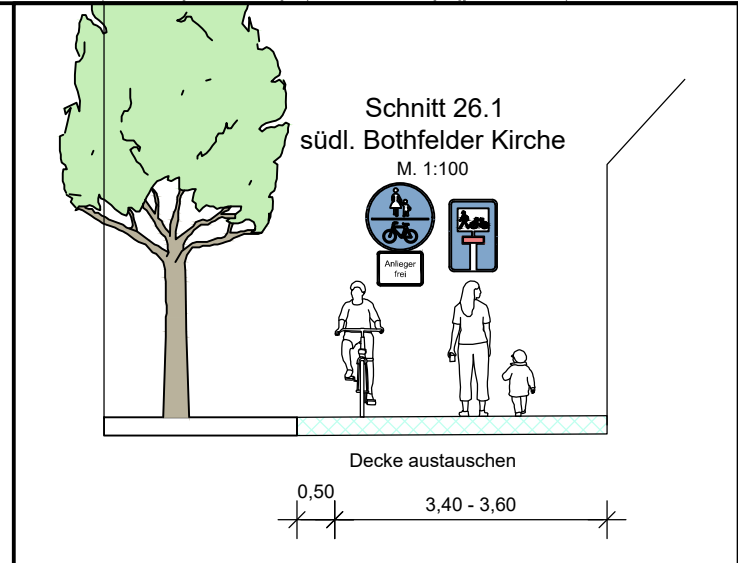
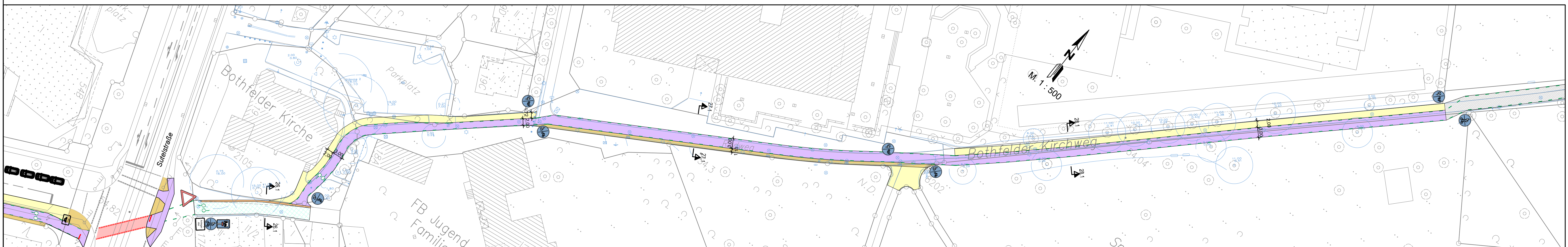


**Legende:**

|   |   |  |
|---|---|--|
| <p>geplante Weißmarkierungen:</p> <ul style="list-style-type: none"> <li>0.50.2 Strich / Lücke</li> <li>Breitstrich b=0.25m</li> <li>Schmalstrich b=0.12m</li> <li>Haltestrich b=0.50m</li> <li>Radfahrspur 0.25 (0.5/0.2m)</li> <li>Fußgängerfurt 0.15 (0.5/0.2m)</li> </ul> | <p>vorhandene Markierungen:</p> <ul style="list-style-type: none"> <li>vorh. Markierung, bleibt erhalten</li> <li>vorh. Markierung entfernen</li> <li>vorhandene Rotmarkierung</li> <li>vorhandene Rotmarkierung entfernen</li> </ul> | <ul style="list-style-type: none"> <li>Deckensanierung Fahrbahn Pflaster</li> <li>Deckensanierung Fahrbahn bit. bef.</li> <li>Deckensanierung Radweg Pflaster</li> <li>Deckensanierung Radweg bit. bef.</li> <li>Deckensanierung Fahrbahn</li> </ul>                                 |
| <p>weitere geplante Markierungen:</p> <ul style="list-style-type: none"> <li>Veloroutenmarkierung 0,15m (1,0/2,0) grün</li> <li>geplante Rotmarkierung</li> <li>Fahrradstraße Einmündungen 0,25(1,5/1,5m)</li> </ul>  | <ul style="list-style-type: none"> <li>gepl. Leuchtenstandort</li> <li>gepl. LSA</li> </ul>   | <ul style="list-style-type: none"> <li>vorh. Beschilderung erhalten</li> <li>vorh. Beschilderung entfernen</li> <li>gepl. Beschilderung</li> <li>Veloroutenpiktogramm Ø 1,00 bzw. 1,50m</li> <li>Piktogramm Fahrradstraße Ø 1,50m</li> <li>Piktogramm "Rücksicht" Ø 1,00m</li> </ul> |
| <ul style="list-style-type: none"> <li>Parken</li> <li>Pflasterstreifen</li> <li>Radweg bit. bef.</li> <li>Gehweg, bit. bef.</li> <li>Sicherheitsstreifen</li> </ul>  | <ul style="list-style-type: none"> <li>aufgesetztes Parken</li> <li>Haltestelle</li> <li>Radweg, Re-Pflaster</li> <li>Gehweg, Re-Pflaster</li> <li>Überfahrt</li> </ul>   |  |



Anlage 1 zur Drucksache Nr. / 2022  
-Blatt 8-

FACHBEREICH TIEFBAU  
Straßenplanung  
66.22  
März 2022  
Änderungen vorbehalten !

**Veloroute 03 nach Bothfeld**  
Bothfelder Kirchweg

AUCAD 2015 | Landeshaushalt Hannover | Fachbereich Tiefbau | Rudolf-Hilberich-Platz 1 | 30169 Hannover  
 Bildraum-Studie Nr. 1:000  
 Landeshaushalt Hannover - Geoinformation