

Widmung von Straßen im Stadtbezirk Kirchrode-Bemerode-Wülferode (Rückwirkende Widmung auf den 01.03.1974)

Eine Beschränkung der Widmung auf bestimmte Benutzungsarten oder Benutzerkreise ist in Klammern gesetzt. Der Zusatz „Z“ bedeutet, dass die Zufahrt in die Grundstücke für Anlieger wegerechtl. zugelassen ist.

		<u>Lageplan Seite</u>
1)	Alte Bemeroder Straße Von Brabeckstraße bis Emslandstraße, 467 m	5 (-)
2)	Am Sandberge - von Brabeckstraße bis Lange-Hop-Straße, 392 m a) Stichstraße ab Nr. 13 A nördlich 55 m	5 (-) (-)
3)	An der Quelle - von Schäferbergstraße bis Schäferbergstraße, 293 m a) Verbindungsstraße ab Nr. 6 bis Am Sandberge	6 (-) (-)
4)	Anecampstraße - von Brabeckstraße bis Bemeroder Anger, 1.275 m a) Verbindungsstraße ab Nr. 9 A bis 9 E, 80 m b) Stichstraße ab Nr. 10 A östlich 53 m c) Verbindungsstraße ab Nr. 12 A bis Kleiestraße 64 m d) Stichstraße ab Nr. 13 A westlich 43 m e) Stichstraße ab Nr. 15 A westlich 43 m f) Stichstraße ab Nr. 17 A westlich 48 m g) Stichstraße ab Nr. 19 A westlich 48 m h) Stichstraße ab Nr. 21 A westlich 43 m i) Stichstraße ab Nr. 47 A westlich 43 m j) Stichstraße ab Nr. 49 A westlich 58 m k) Verbindungsstraße ab Nr. 54 bis Angerstraße, 48 m (davon 24 m Gehweg) l) Stichstraße ab Nr. 51 A westlich 56 m m) Stichstraße ab Nr. 53 A westlich 61 m n) Verbindungsstraße ab Nr. 55 A bis Bemeroder Anger, 80 m	7 - 9 (-) (Gehweg) (Gehweg) (-) (Gehweg) (Gehweg) (Gehweg) (Gehweg) (Gehweg) (-) (-) (-) (-)
5)	Angerstraße - von Brabeckstraße bis In der Bebie, 710 m	9 (-)
6)	Ashwin-von-Roden-Weg - von Anecampstraße bis Von-Graevemeyer-Weg, 126 m a) Stichstraße ab Nr. 1A östlich 49 m b) Stichstraße ab Nr. 5A östlich 83 m c) Stichstraße ab Nr. 5D bis Anecampstraße 85 m	10 (-) (Gehweg) (Gehweg) (Gehweg)

- 7) **Bemeroder Anger** 11
- von Hartestraße bis Wendeplatz, 365 m (-)
- 8) **Bemeroder Straße** 11
- von Lange-Hop-Straße / Am Sandberge bis 65 m westl. Am Spargelacker / Zum Waldteich, 341 m (-)
a) Stichstraße von Bemeroder Straße Haus Nr. 100 bis Ende, 132 m (-)
- 9) **Berkelmannstraße** 12
- von Steinkampweg bis Überführung Stadtbahn, 308 m (-)
a) Stichstraße ab Nr. 1 A östlich 55 m (-)
b) Stichstraße ab Nr. 5 A östlich 48 m (Gehweg)
c) Verbindungsstraße ab Nr. 10 bis Brabeckstraße, 90 m (Gehweg)
d) Stichstraße ab Nr. 110 westlich 41 m (-)
e) Verbindungsstraße ab Nr. 9 A bis 9 C, 48 m (Gehweg)
f) Verbindungsstraße ab Nr. 13 A bis 13 E und Anecampstraße, 165 m (Gehweg)
- 10) **Borstelmannstraße** 12
- von Brabeckstraße bis Hartestraße, 234 m (-)
- 11) **Ernst-Ebeling-Straße** 13
- von Namedorfstraße bis Steinkampweg, 219 m (-)
- 12) **Gärtnerweg** 13
- von Angerstraße bis Namedorfstraße, 130 m (-)
- 13) **Hartestraße** 14
- von Bemeroder Anger bis Angerstraße, 294 m (-)
- 14) **Hedwigsweg** 14
- von Lange-Hop-Straße bis Brabeckstraße, 449 m (-)
a) Stichstraße ab Nr. 4 A nördlich 40 m (-)
b) Stichstraße ab Nr. 6 A nördlich 40 m (-)
c) Stichstraße ab Nr. 10 nördlich 30 m (-)
d) Verbindungsstraße ab Nr. 11 bis Ostlandstraße, 23 m (-)
e) Stichstraße ab Nr. 21 südlich 25 m (-)
- 15) **Heimstraße** 15
- von Borstelmannstraße bis Hartestraße, 245 m (-)
a) Verbindungsstraße von Heimstraße bis Brabeckstraße, 54 m (Gehweg)
- 16) **Heymesstraße** 15
- von Bemeroder Anger bis Angerstraße, 297 m (-)
- 17) **Kapellenplatz** 16
- von Wülfeler Straße bis Haus Nr. 4 bzw. Kelbshof, 100 m (-)
- 16) **Kleiestraße** 16
- von Anecampstraße bis Wendeplatz, 101 m (-)
a) Stichstraße ab Nr. 1 A nördlich 29 m (Gehweg)

	b) Stichstraße ab Nr. 2 A südlich 61 m	(Gehweg)	
	c) Stichstraße ab Nr. 3 A nördlich 29 m	(Gehweg)	
	d) Verbindungsstraße ab Nr. 4 A bis Anecampstraße, 83 m	(Gehweg)	
	e) Stichstraße ab Nr. 5 A nördlich 43 m	(Gehweg)	
17)	Konerdingstraße		17
	- von Namedorfstraße bis Steinkampweg, 255 m	(-)	
18)	Leynemannweg		17
	- von Anecampstraße bis Wendepplatz, 72 m	(-)	
19)	Lubowitzweg		18
	- von Brabeckstraße bis Alte Bemeroder Straße, 251 m	(-)	
	a) von Haus Nr. 13 bis Alte Bemeroder Straße, 120 m	(Gehweg)	
20)	Lundenweg		18
	- von Anecampstraße bis Wendepplatz, 89 m	(-)	
21)	Nachmittagsweg		19
	- von Angerstraße bis Namedorfstraße, 168 m	(-)	
22)	Namedorfstraße		19
	- von Brabeckstraße bis Anecampstraße, 475 m	(-)	
23)	Ostermeierstraße		20
	- von Namedorfstraße bis Steinkampweg, 286 m	(-)	
24)	Ostlandstraße		20
	- von Lange-Hop-Straße bis Schulgrundstück, 234 m	(-)	
	a) Verbindung ab Nr. 3 bis Nr. 9, 140 m	(Gehweg)	
	b) Verbindung ab Nr. 15 bis Hedwigsweg, 115 m	(Gehweg, Z)	
25)	Pappelteich		21
	- von Steinkampweg bis Angerstraße, 218 m	(-)	
26)	Schäferbergstraße		21
	- von Am Sandberge bis Lubowitzweg, 155 m	(-)	
27)	Steinkampweg		22
	- von Brabeckstraße bis Anecampstraße, 477 m	(-)	
	a) Verbindungsstraße ab Nr. 1 bis Berkelmannstraße, 60 m	(-)	
28)	Timmermannweg		22
	- von Anecampstraße bis Von-Graevemeyer-Weg, 126 m	(-)	
	a) Verbindungsstraße ab Nr. 1 A bis Nr. 1 C, 50 m	(Geh- und Radweg)	
	b) Stichstraße ab Nr. 5 A östlich 84 m	(Gehweg)	
	c) Verbindungsstraße ab Nr. 5 D bis Anecampstraße, 81 m	(Geh- und Radweg)	
29)	Victor-Schulte-Straße		23
	- von Brabeckstraße bis 68 m östlich	(-)	

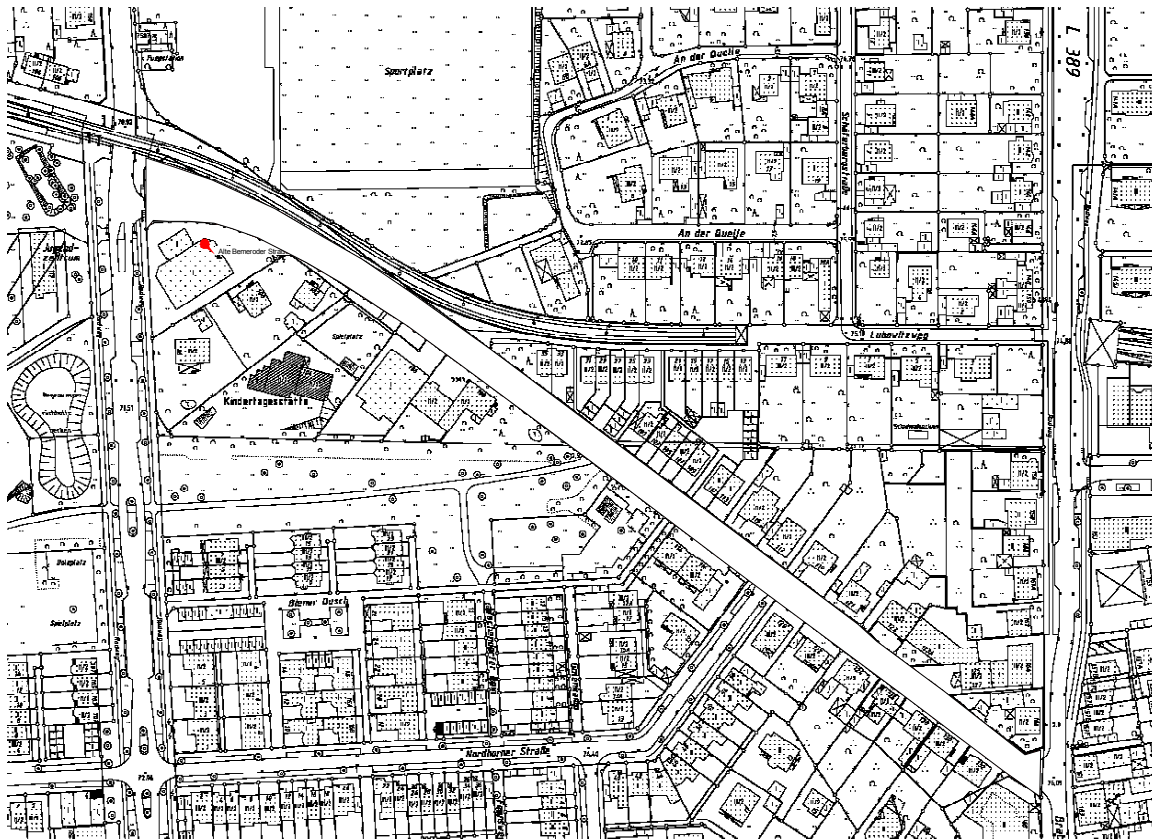
30) Wasseler Straße

23 - 24

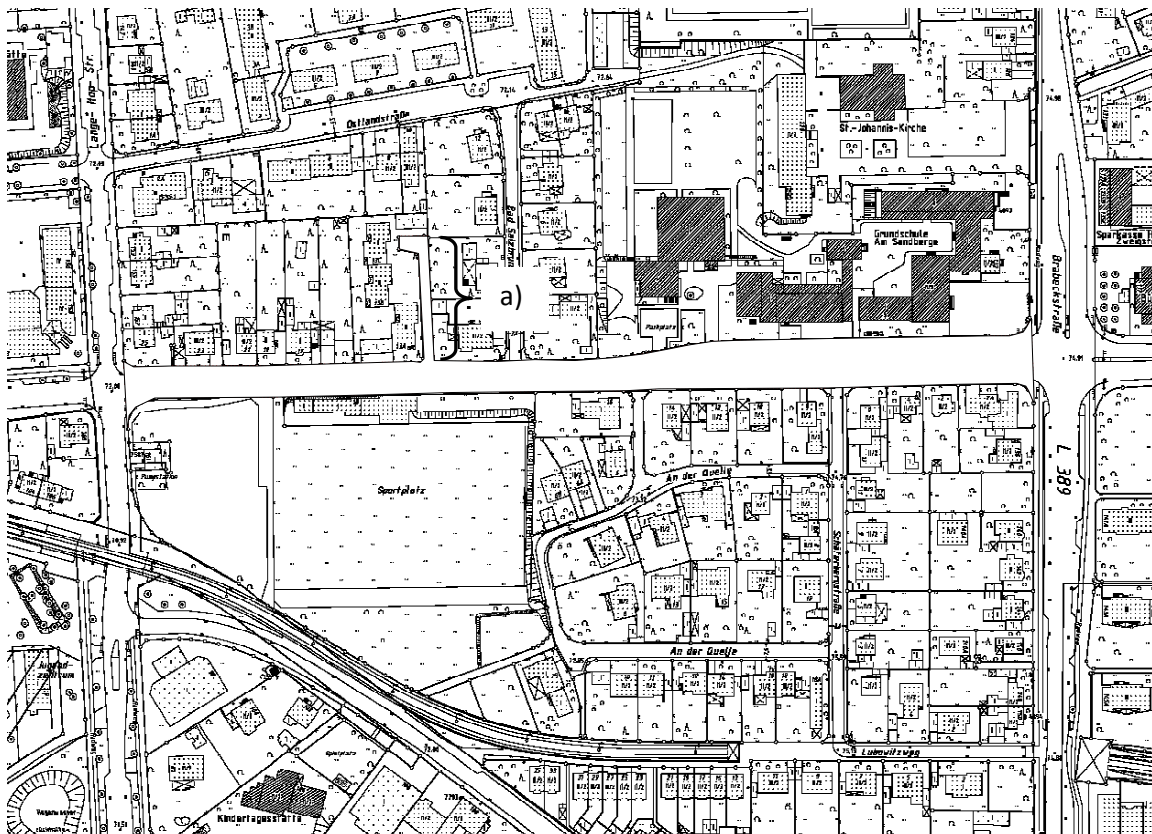
- a) Von Wülferoder Straße (L 388) bis Pumpenhaus, 320 m (-)
- b) Von Ehrfeldstraße bis BAB-Raststätte Ost, 1.020 m (-)

Lagepläne mit Darstellung der zu widmenden Flächen

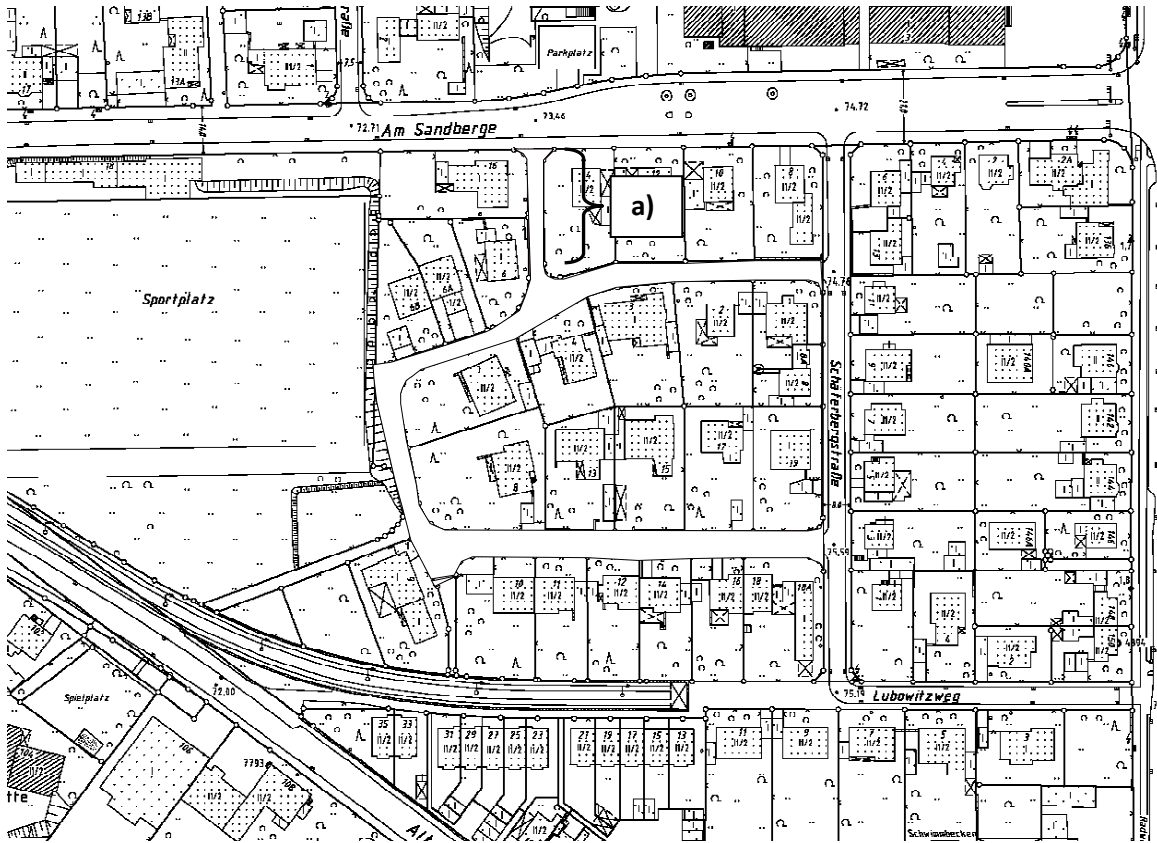
Alte Bemeroder Straße (von Brabeckstraße bis Emslandstraße)



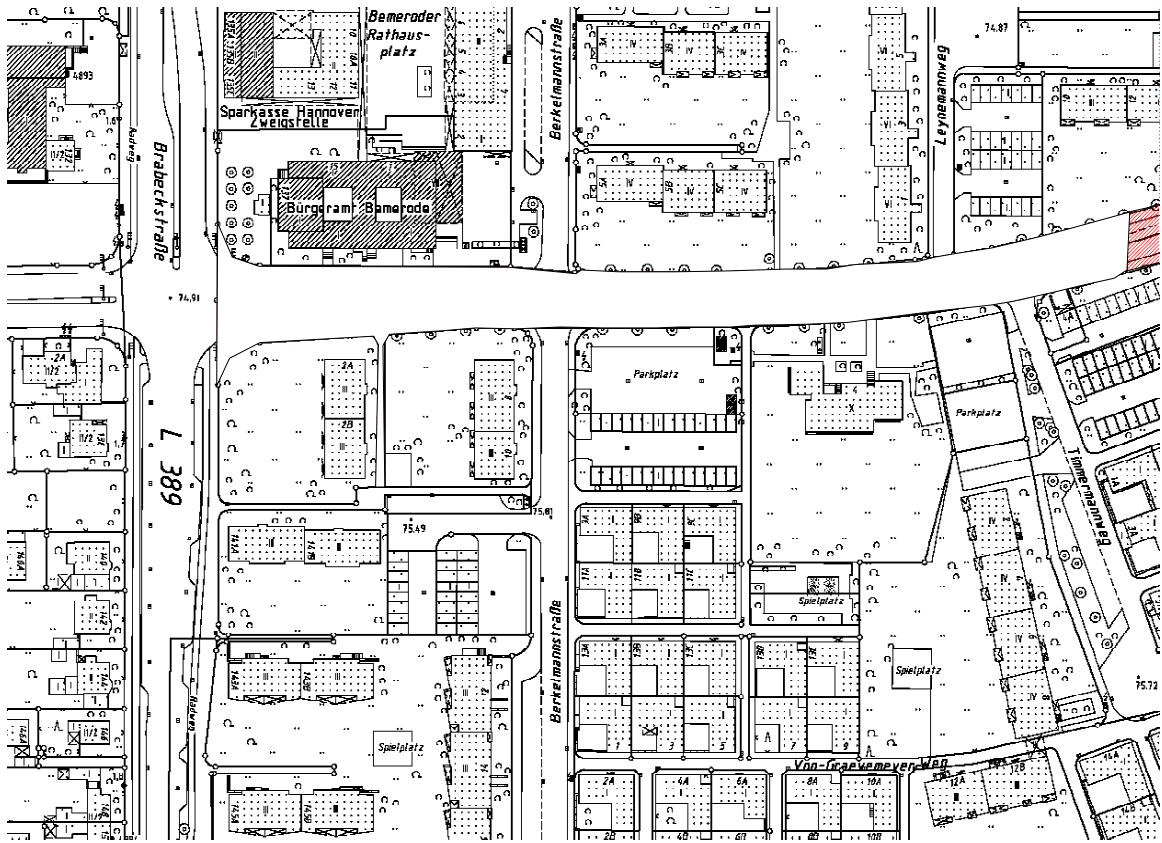
Am Sandberge (von Brabeckstraße bis Lange-Hop-Straße)



An der Quelle (von Schäferbergstraße bis Schäferbergstraße bzw. Am Sandberge)



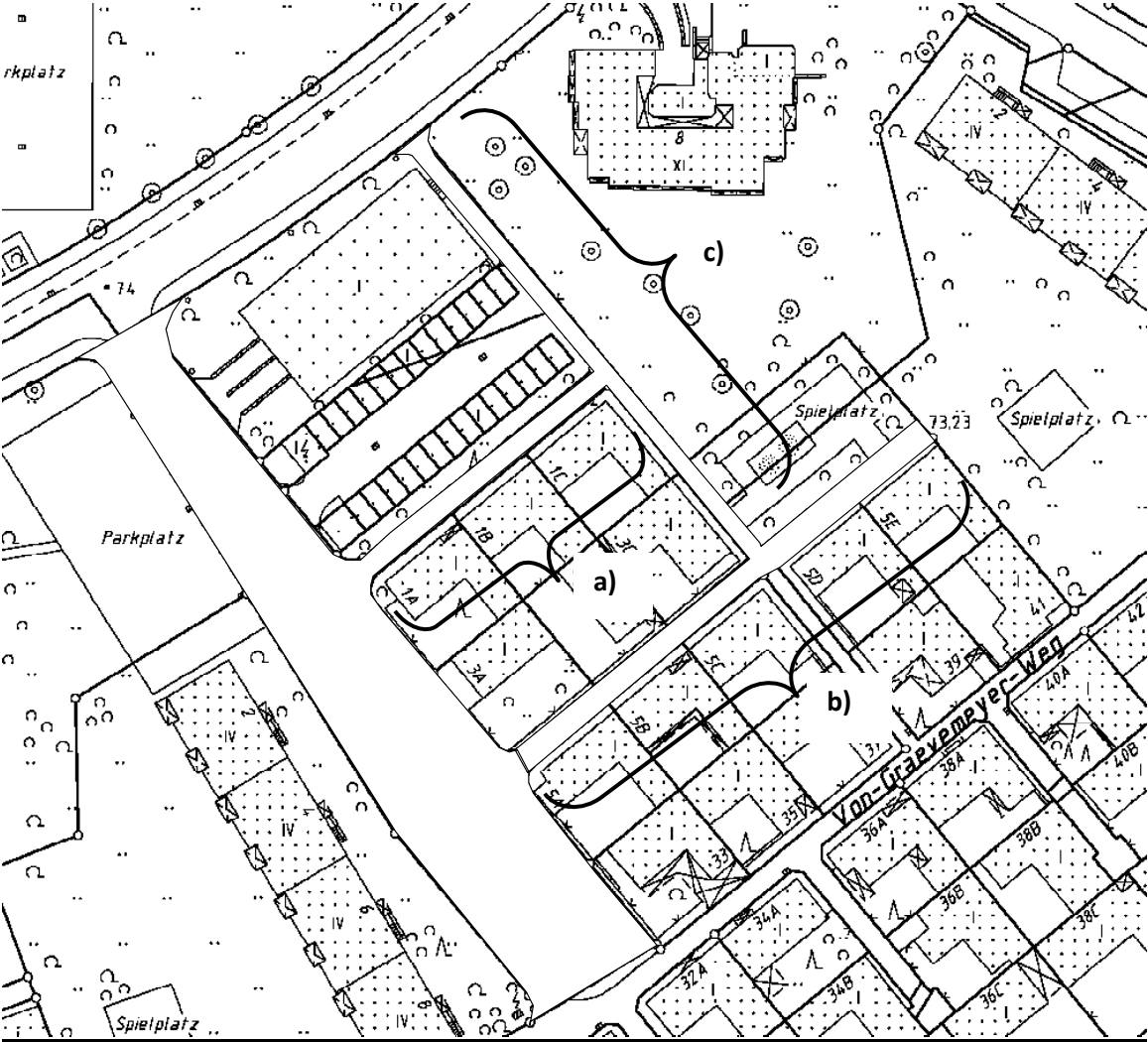




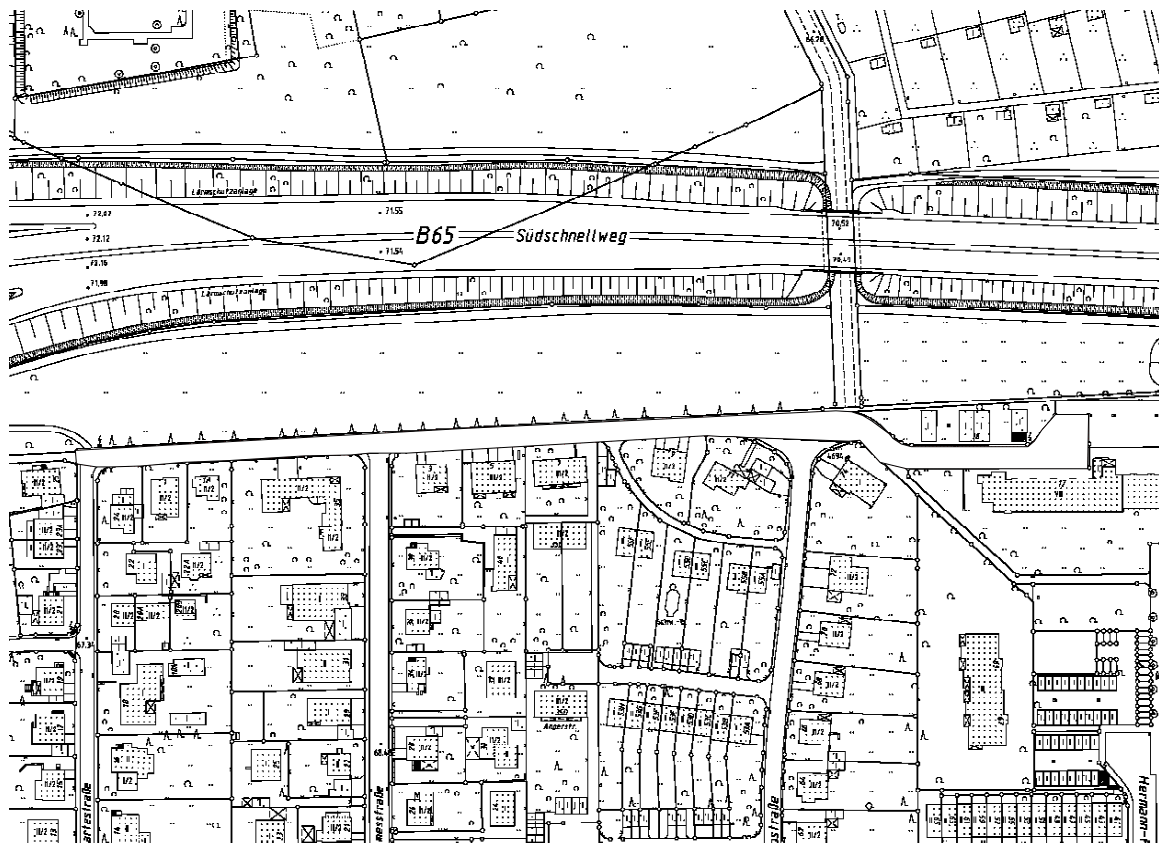
Angerstraße (von Brabeckstraße bis In der Bebie)



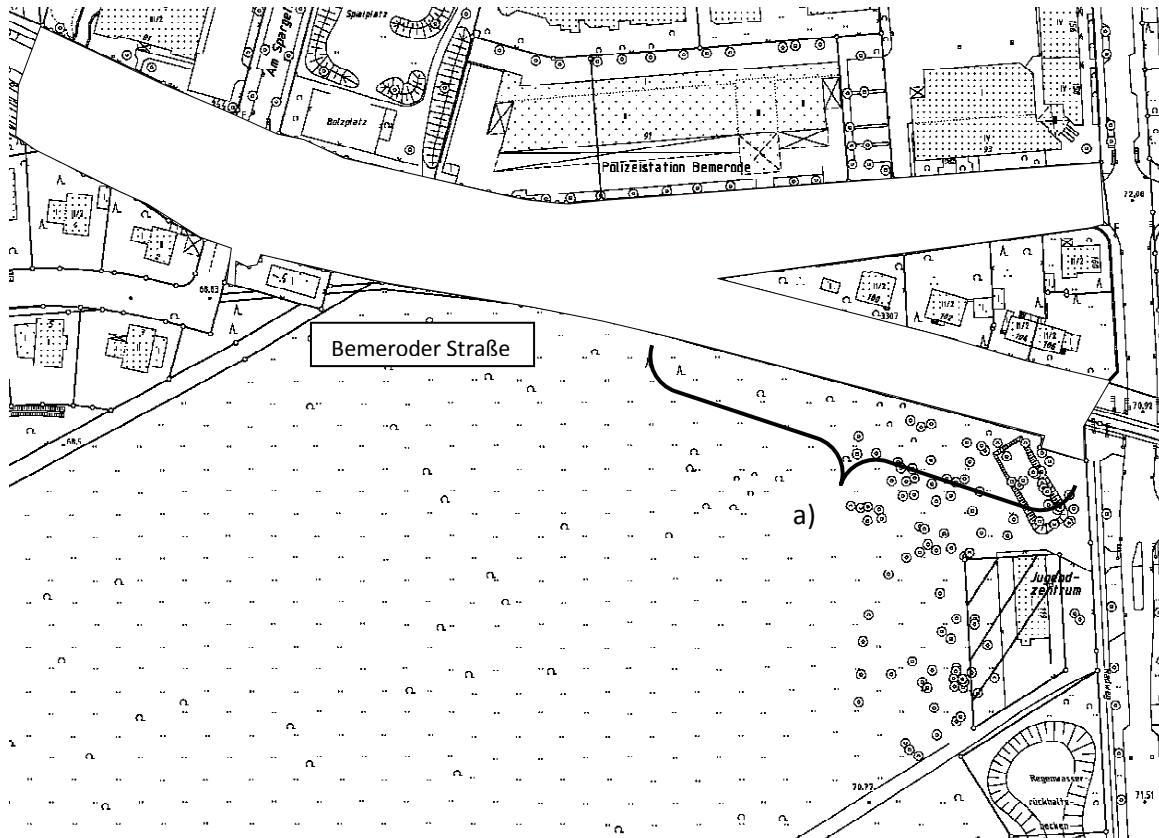
Ashwin-von-Roden-Weg (von Anecampstraße bis Von-Graevemeyer-Weg, einschl. Stichwege)



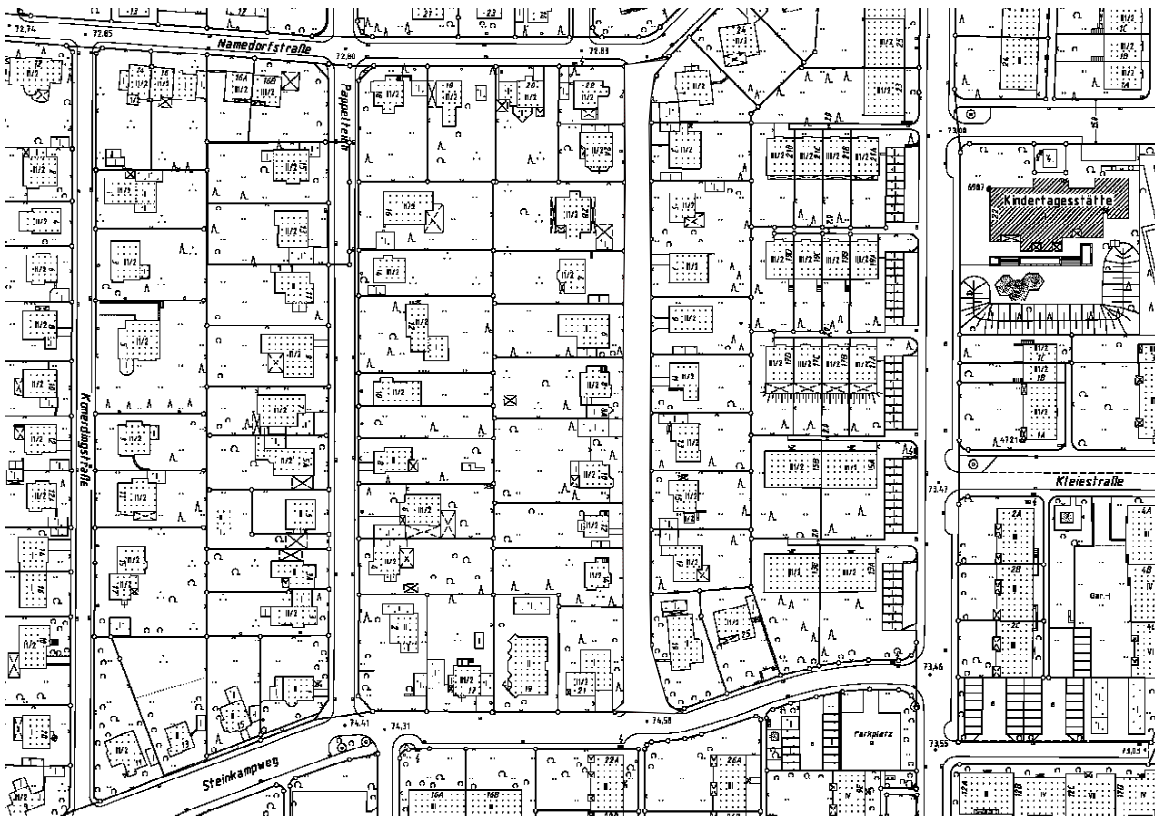
Bemeroder Anger (von Hartestraße bis Wendepplatz)



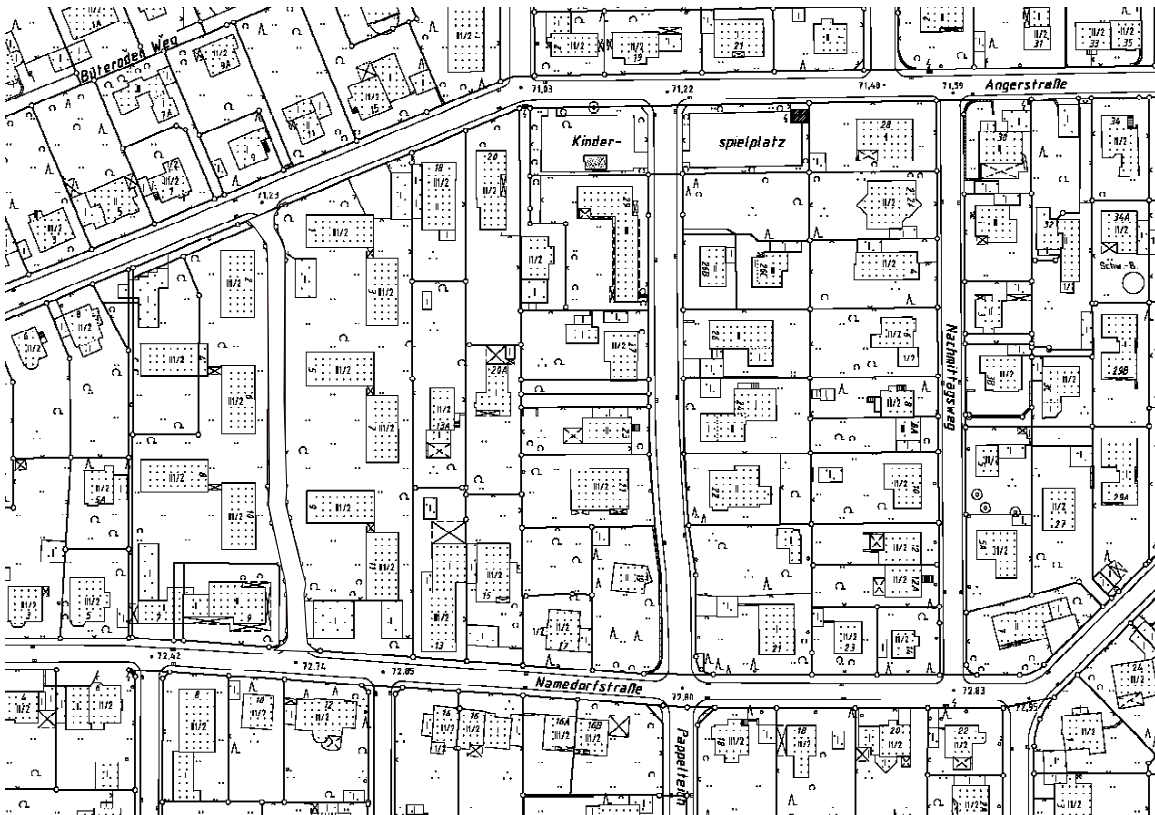
Bemeroder Straße (von Lange-Hop-Straße / Am Sandberge bis 65 m westl. Am Spargelacker / Zum Waldteich)



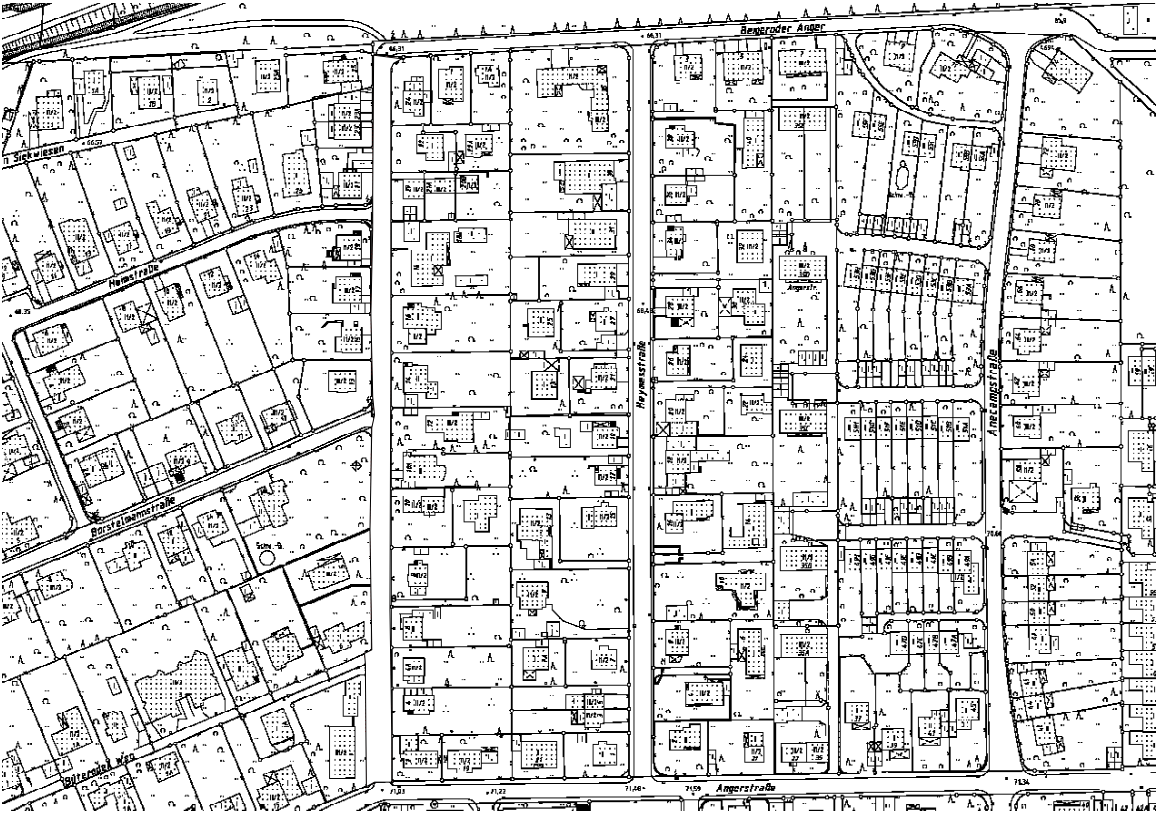
Ernst-Ebeling-Straße (von Namedorfstraße bis Steinkampweg)



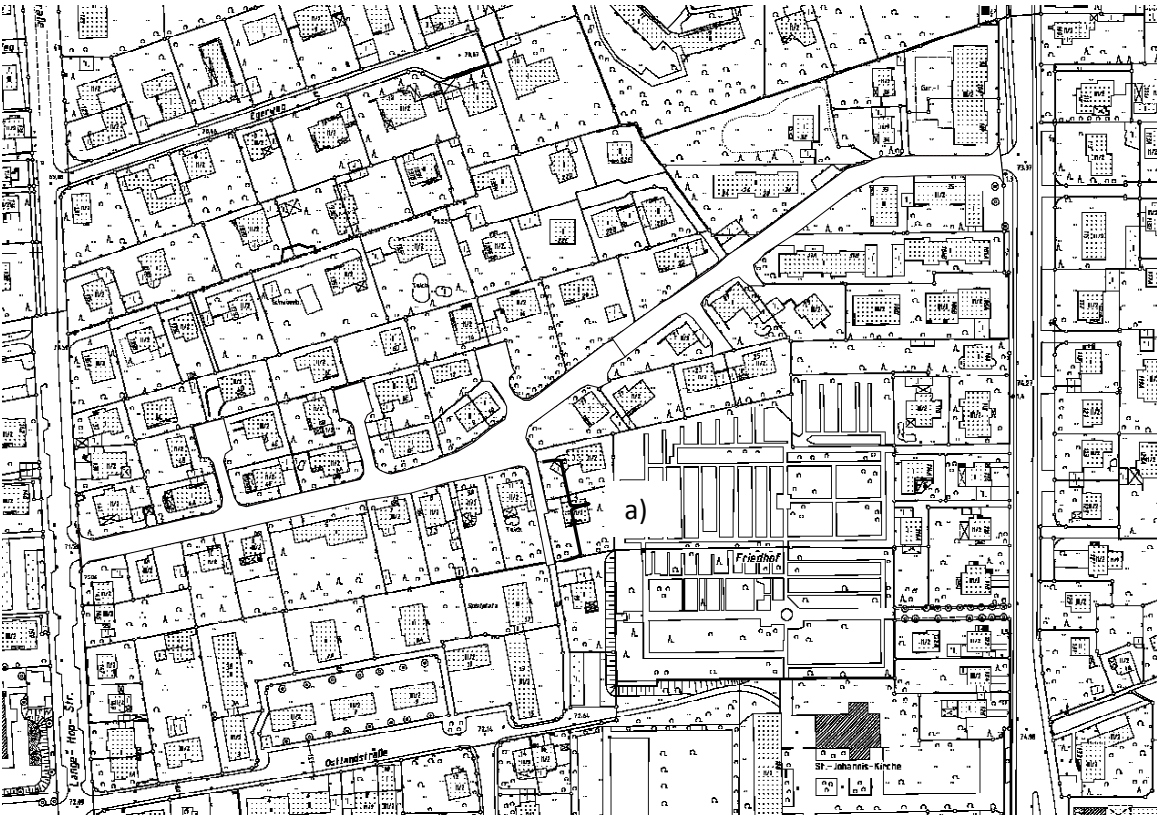
Gärtnerweg (von Angerstraße bis Namedorfstraße)



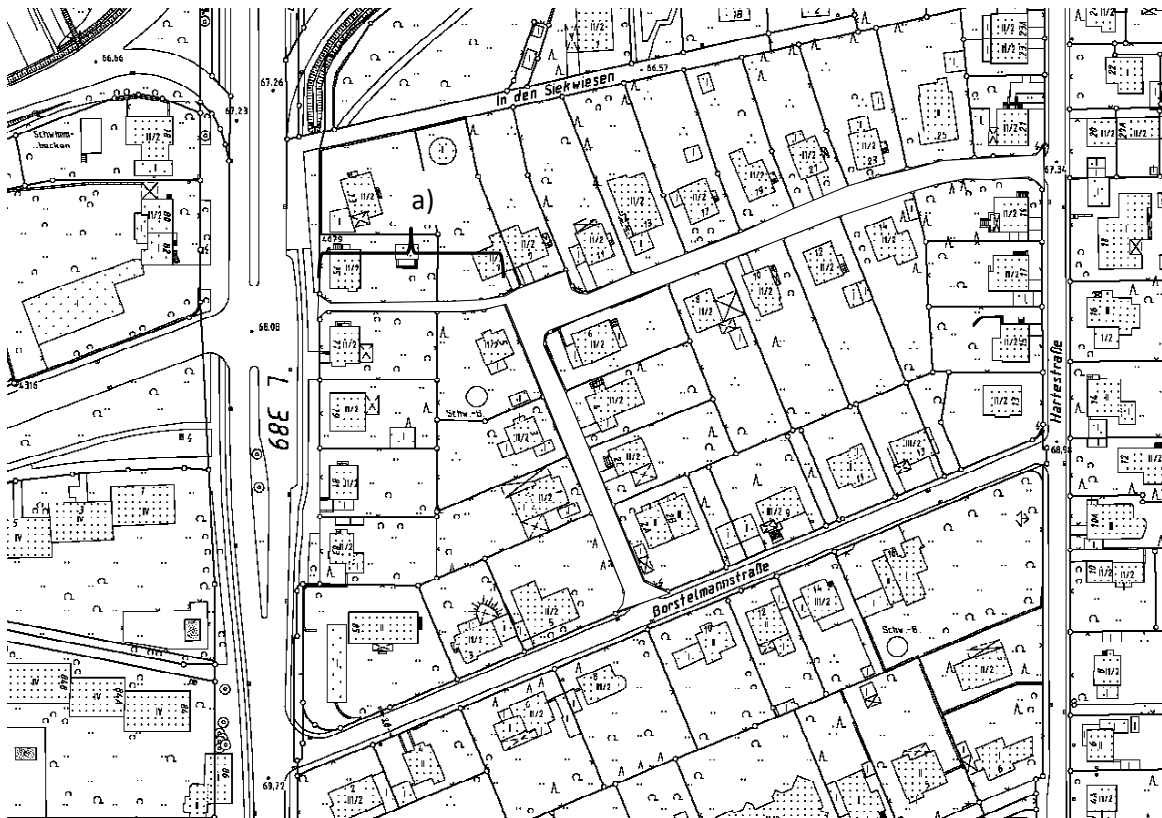
Hartestraße (von Bemeroder Anger bis Angerstraße)



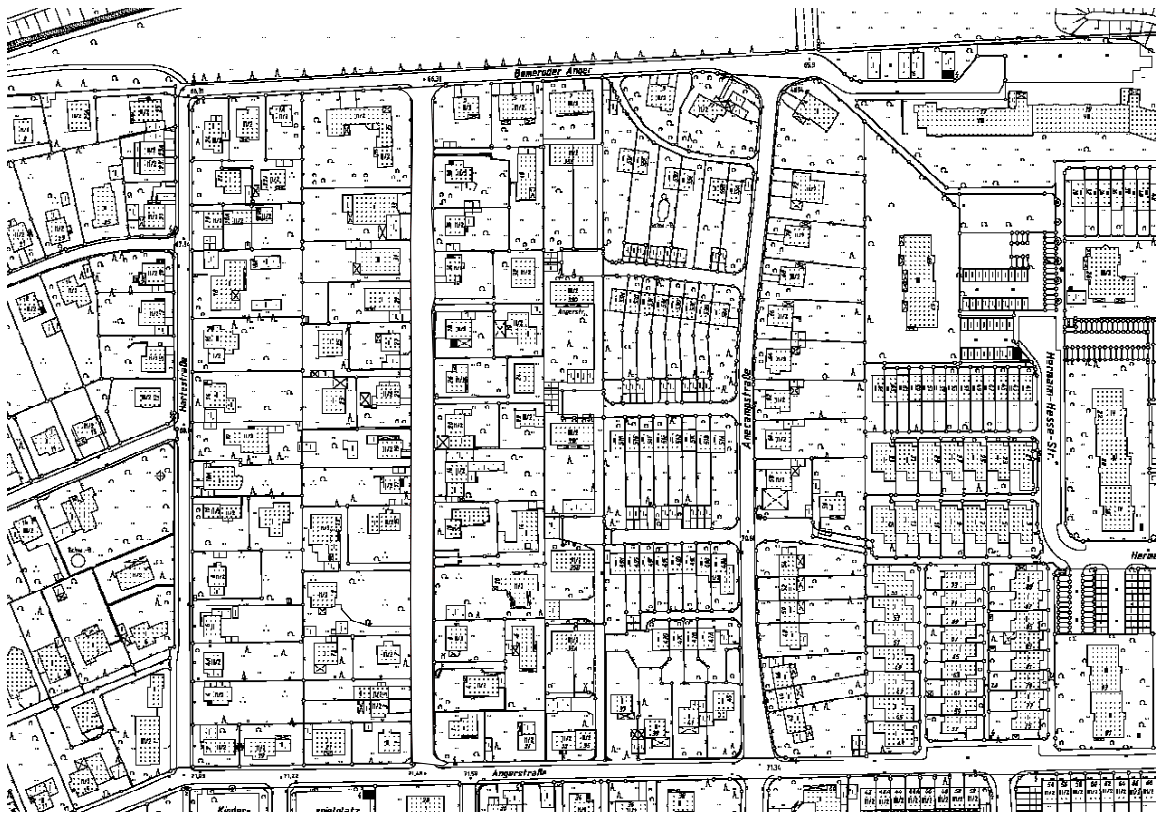
Hedwigsweg (von Brabeckstraße bis Lange-Hop-Straße)



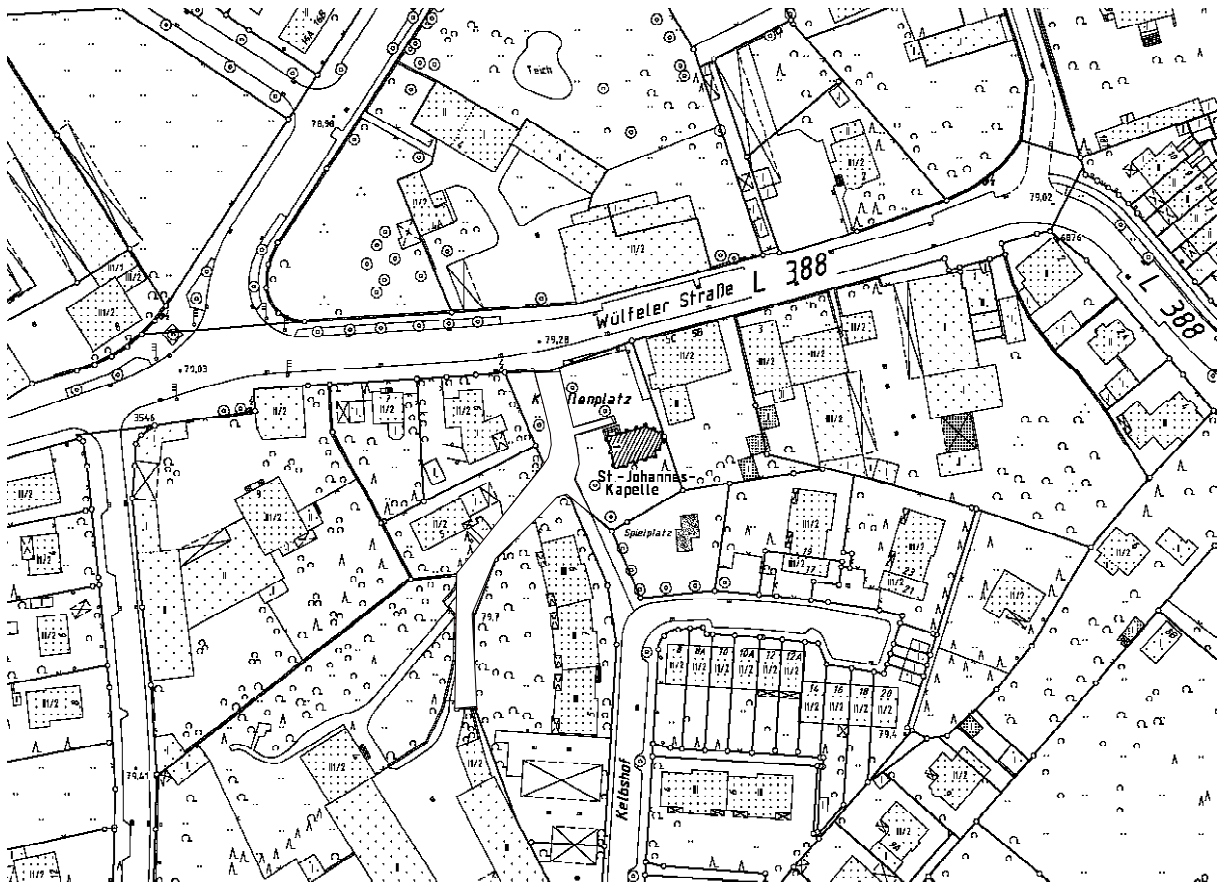
Heimstraße (von Borstelmannstraße bis Hartestraße)



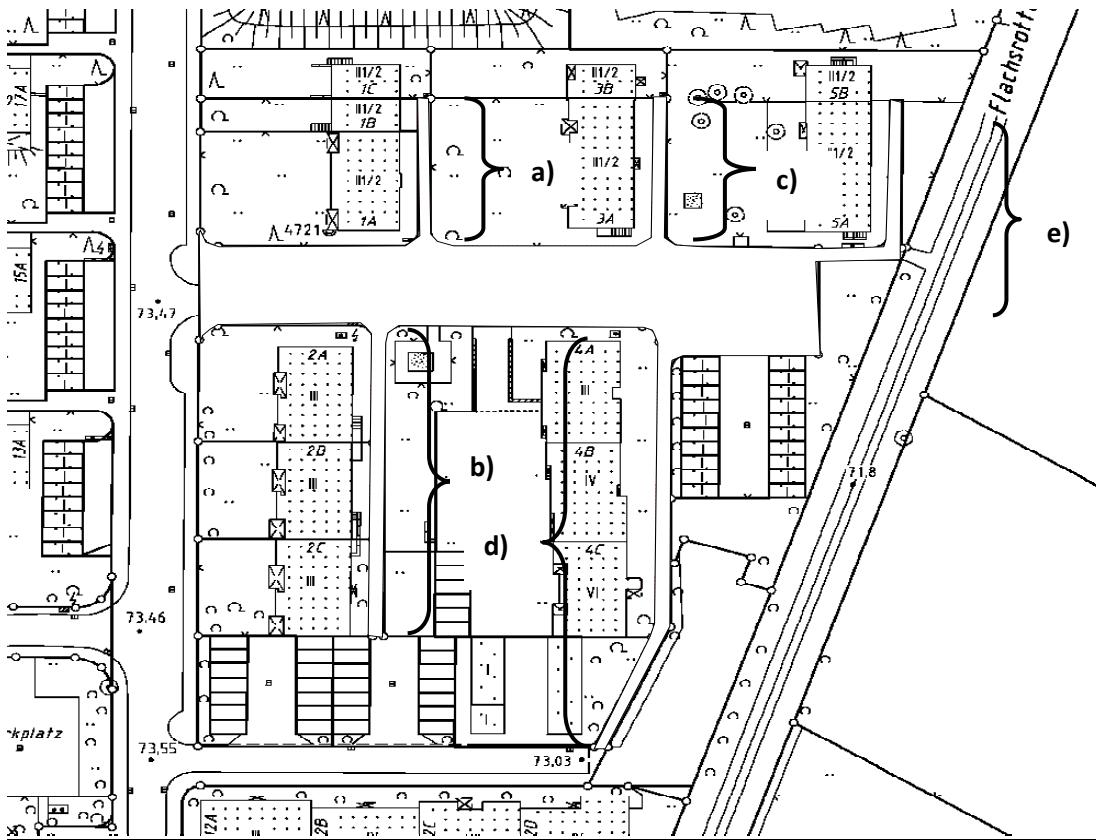
Heymesstraße (von Bemeroder Anger bis Angerstraße)



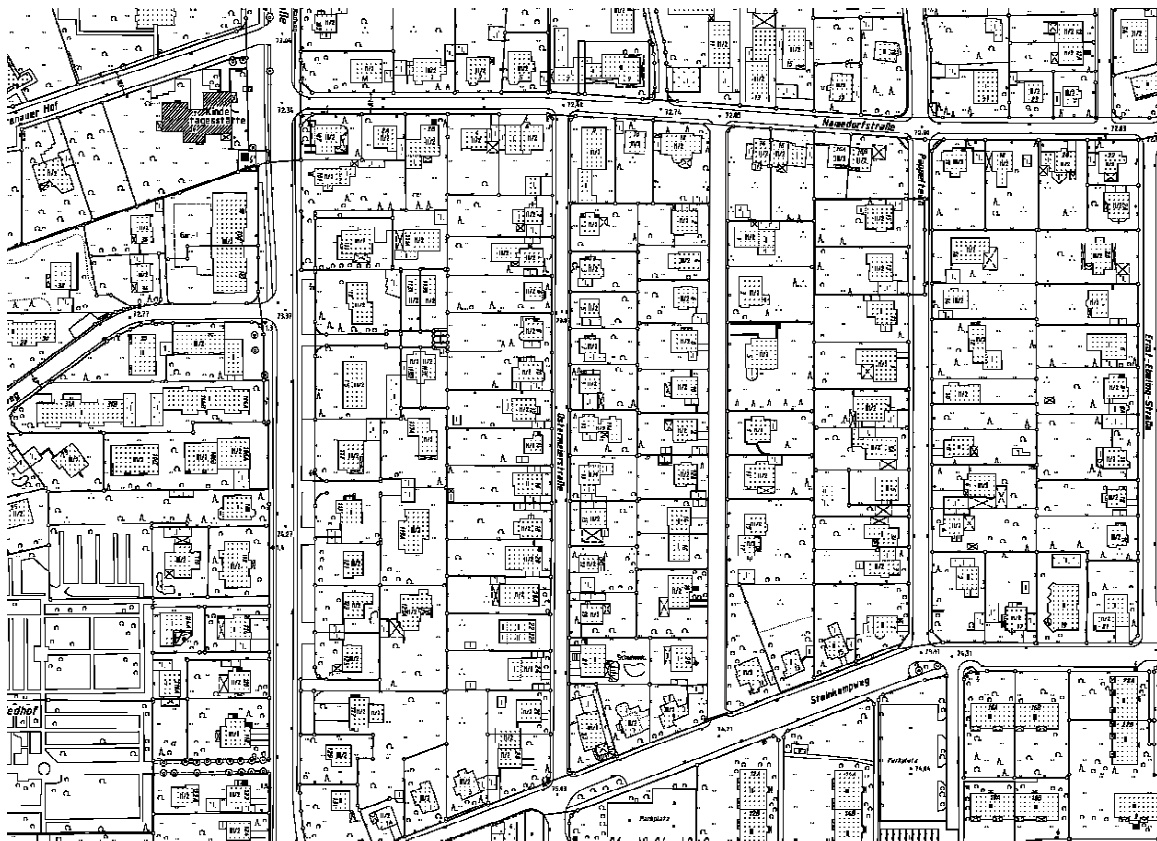
Kapellenplatz (von Wülfeler Straße bis Haus Nr. 4 bzw. Kelbshof)



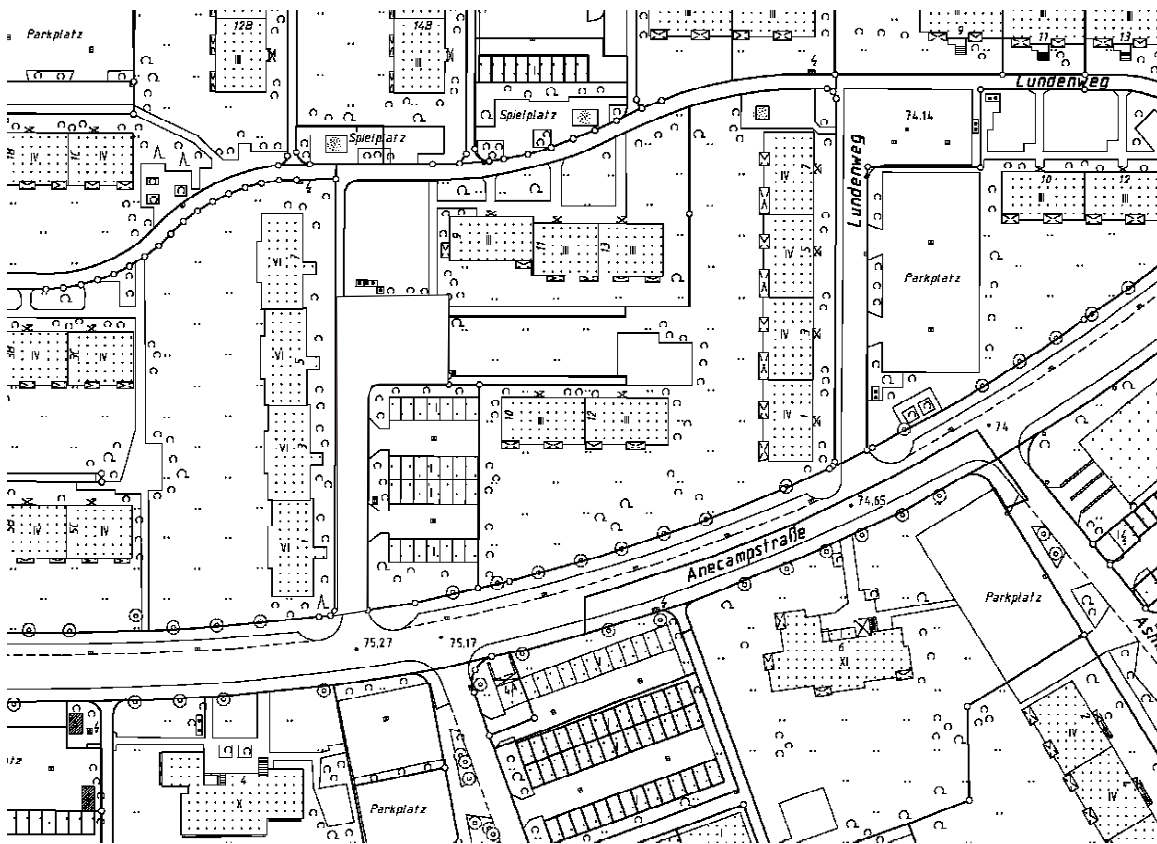
Kleistraße (Anecampstraße – Ende)



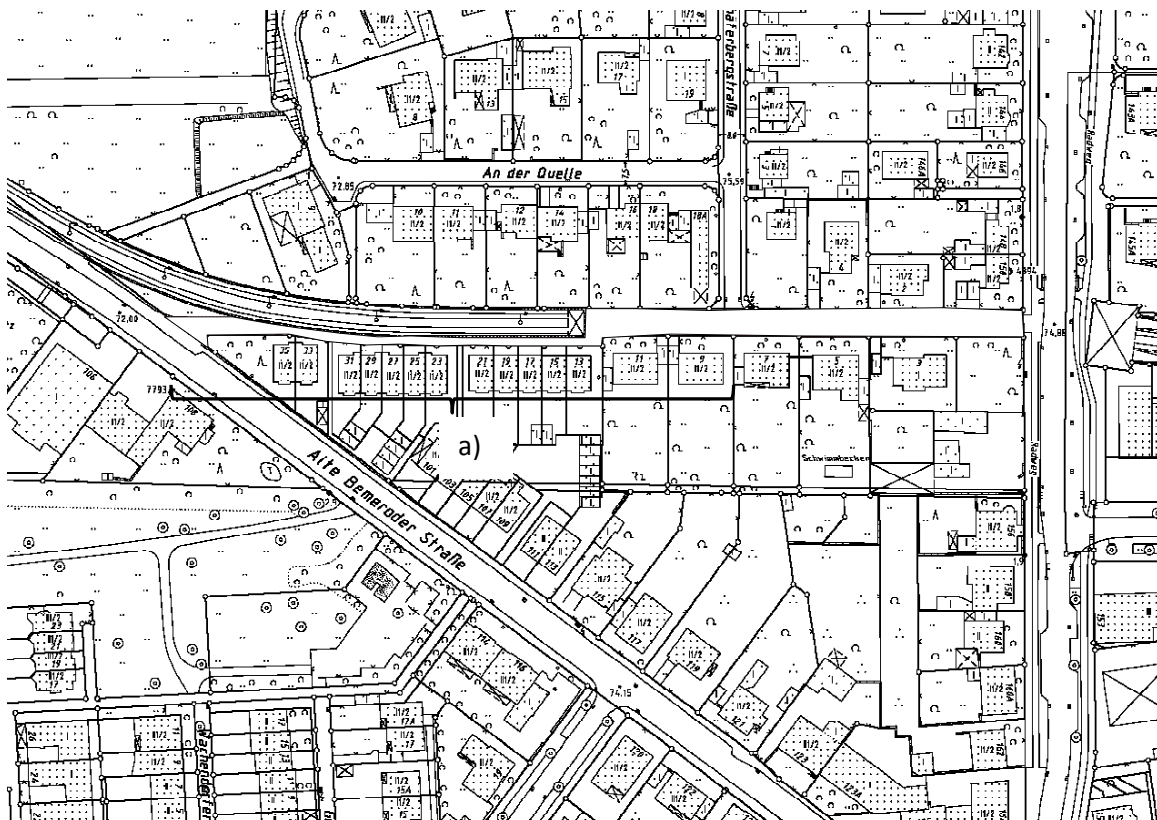
Konerdingstraße (von Namedorfstraße bis Steinkampweg)



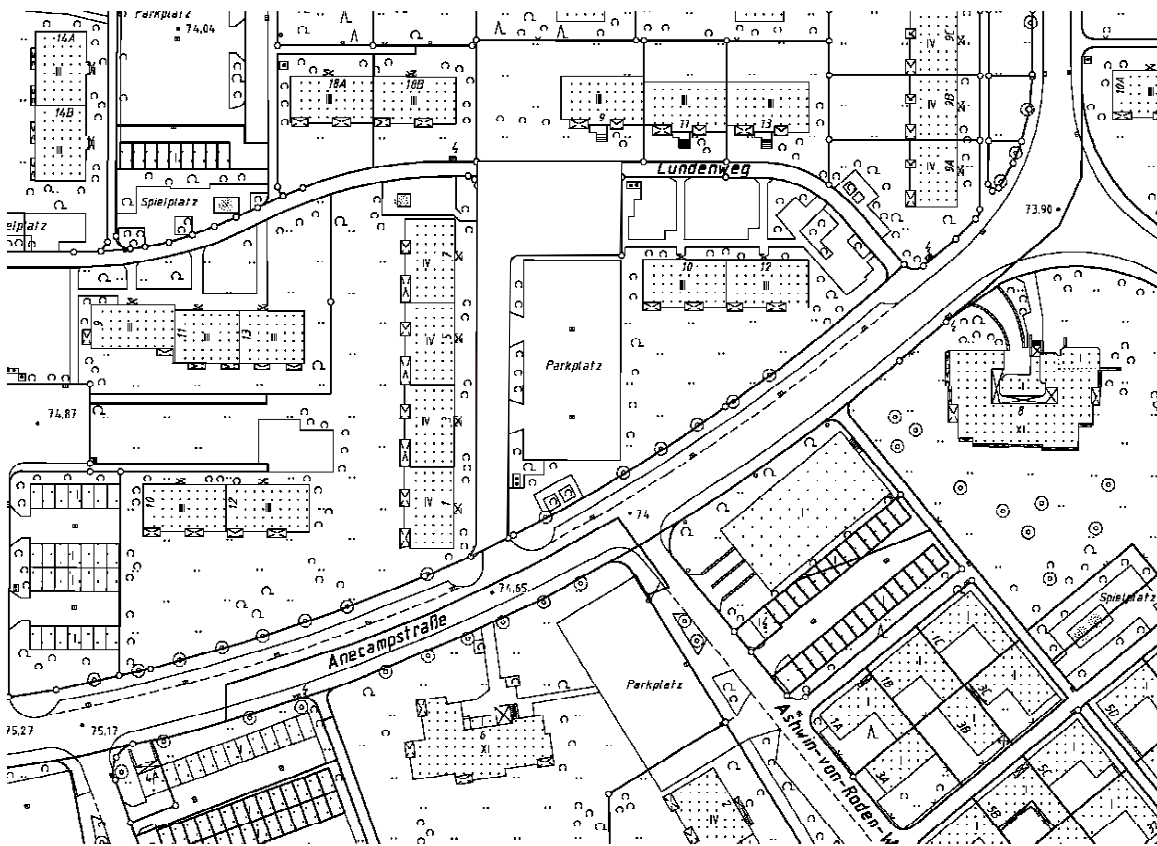
Leynemannweg (von Anecampstraße bis Wendepunkt)



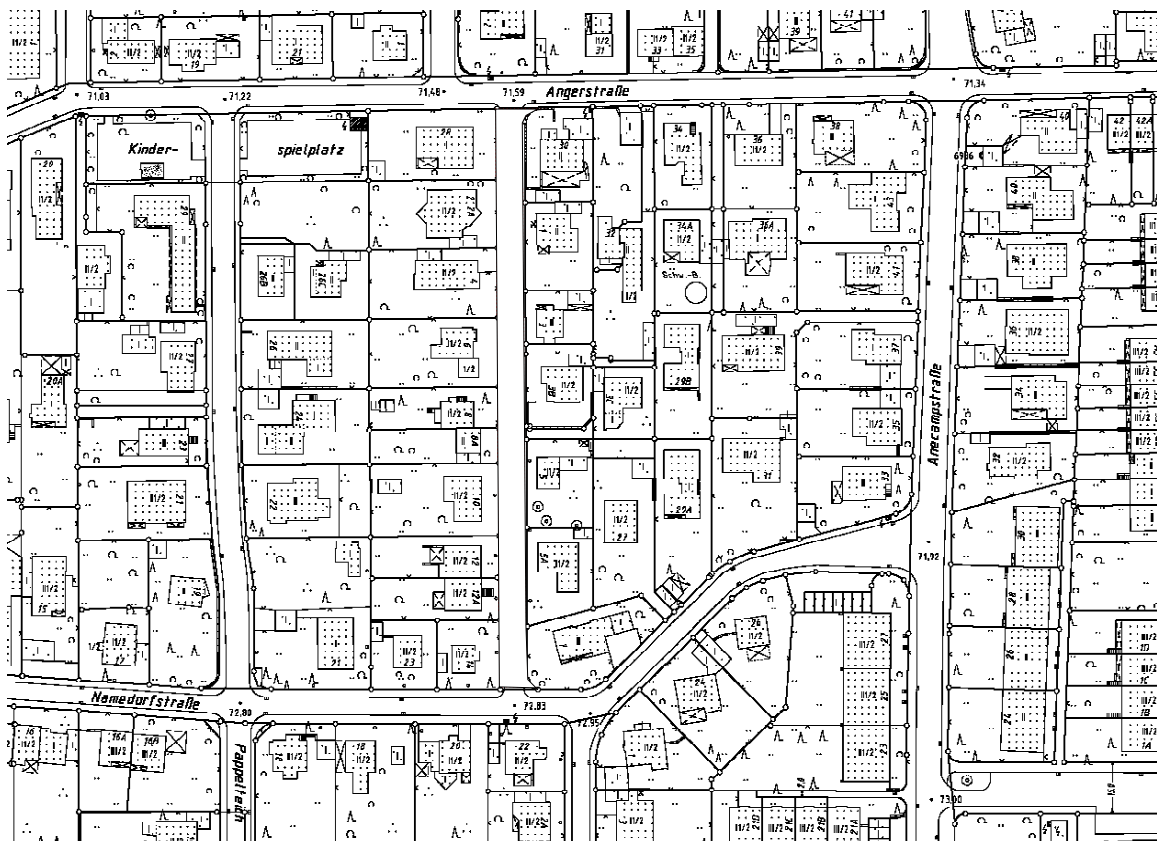
Lubowitzweg (von Brabeckstraße bis Bemeroder Straße)



Lundenweg (von Anecampstraße bis Wendeplatz)



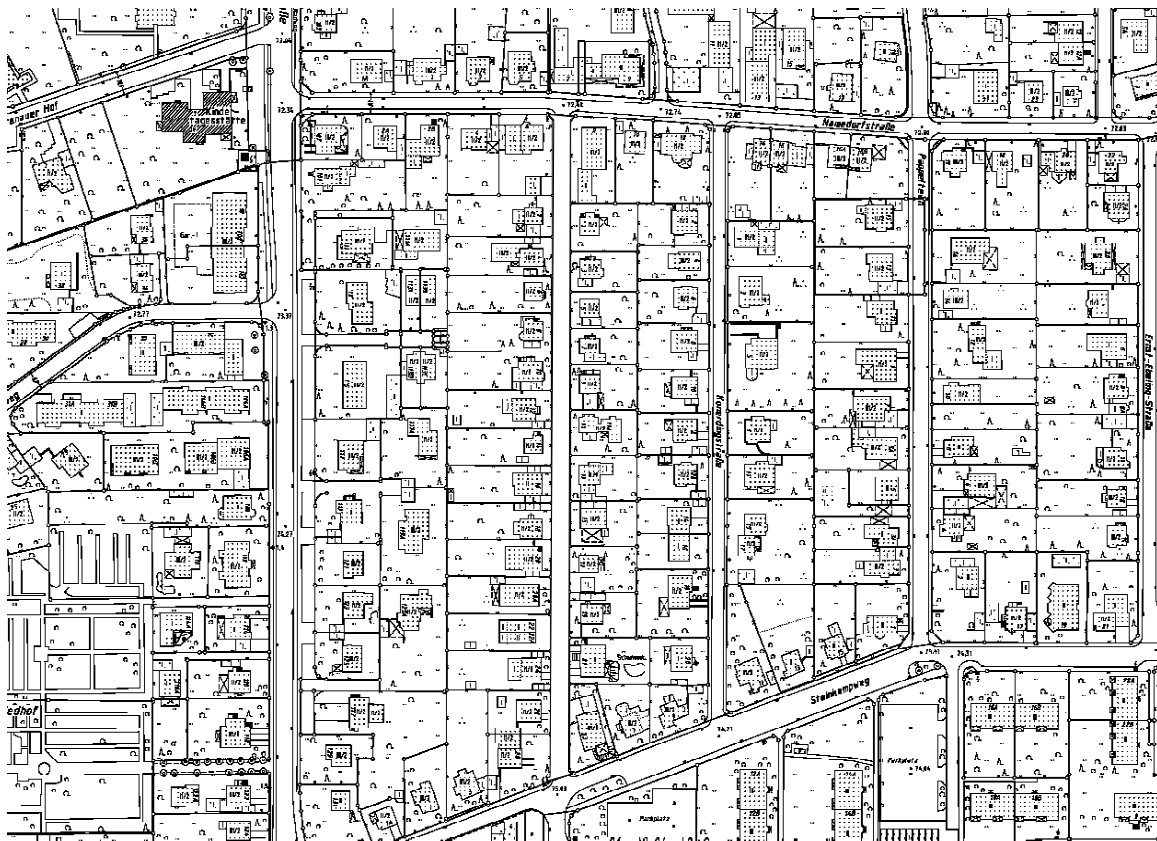
Nachmittagsweg (von Angerstraße bis Namedorfstraße)



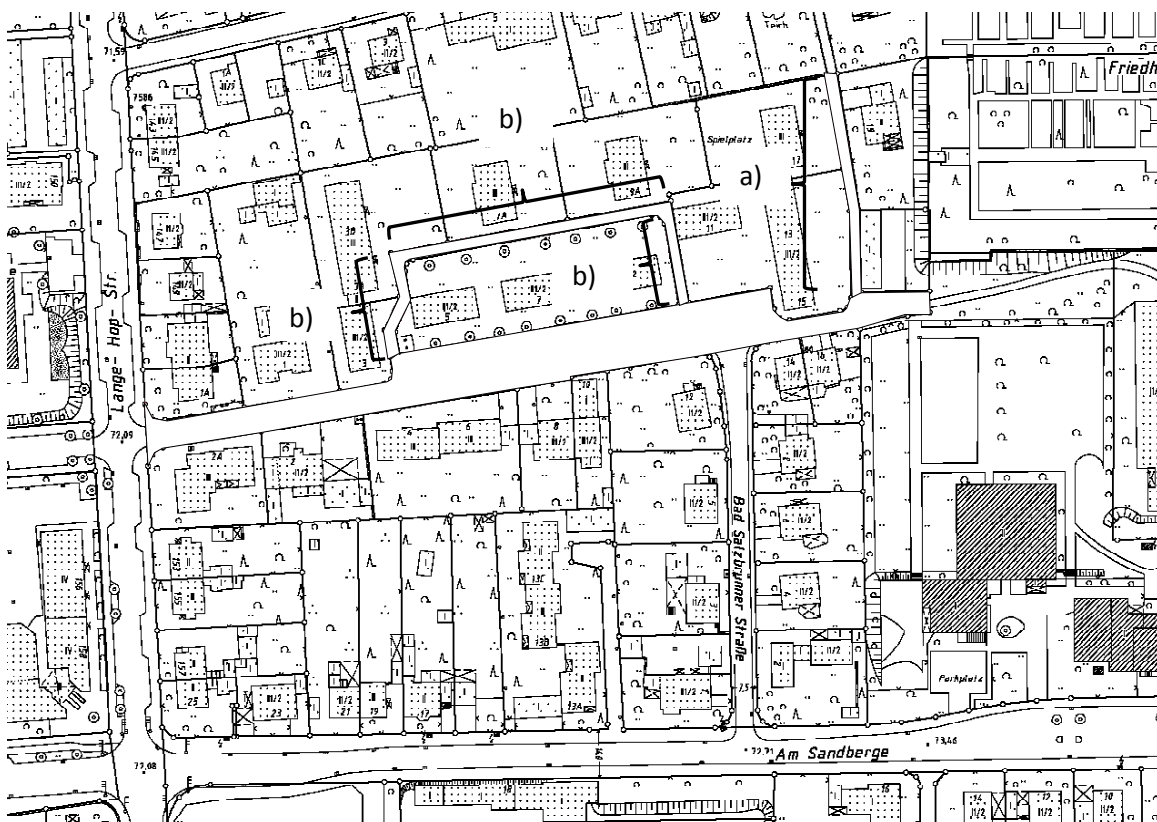
Namedorfstraße (von Brabeckstraße bis Anecampstraße)



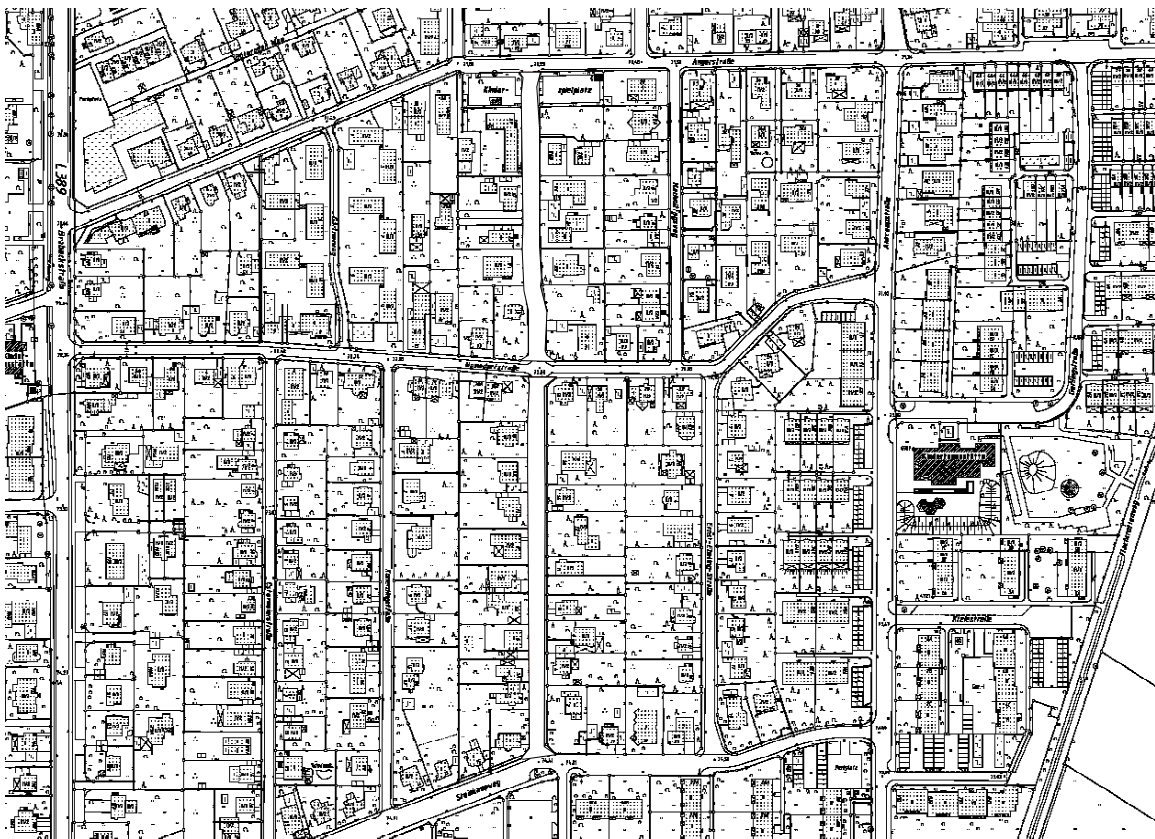
Ostermeierstraße (von Namedorfstraße bis Steinkampweg)



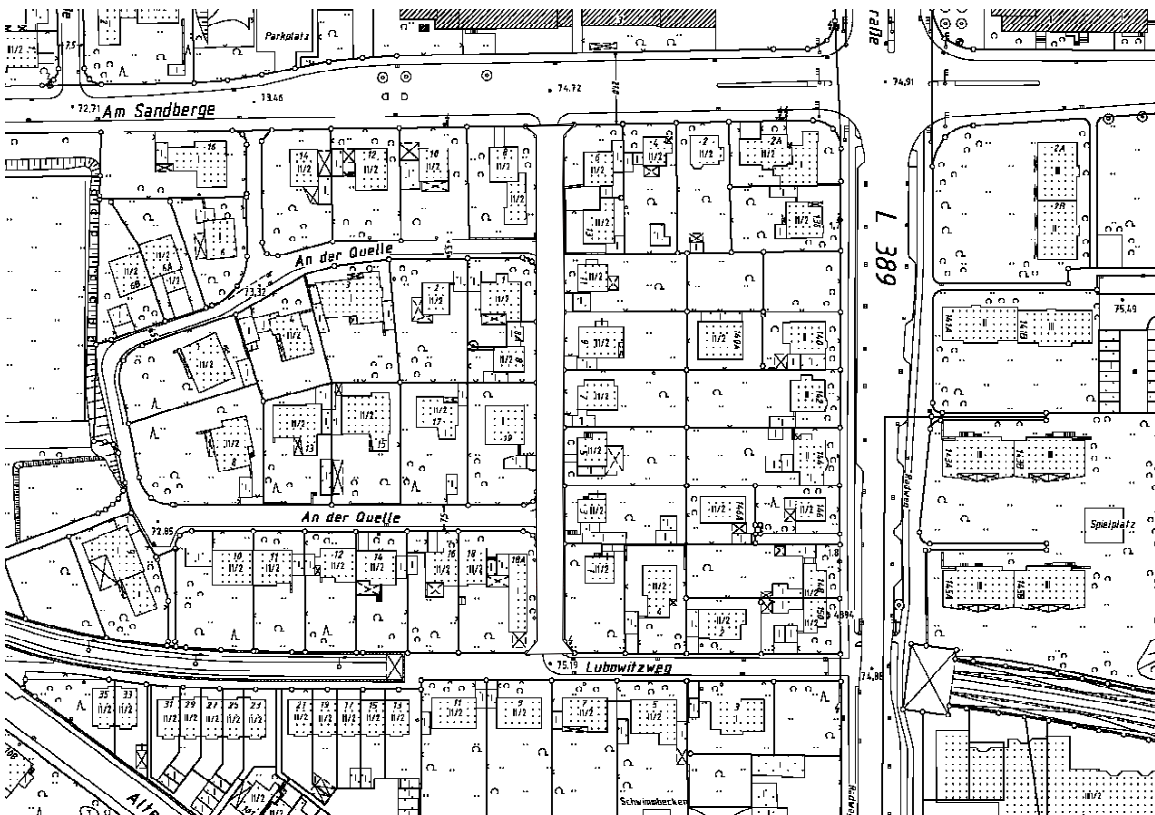
Ostlandstraße (von Lange-Hop-Straße bis Schulgrundstück)



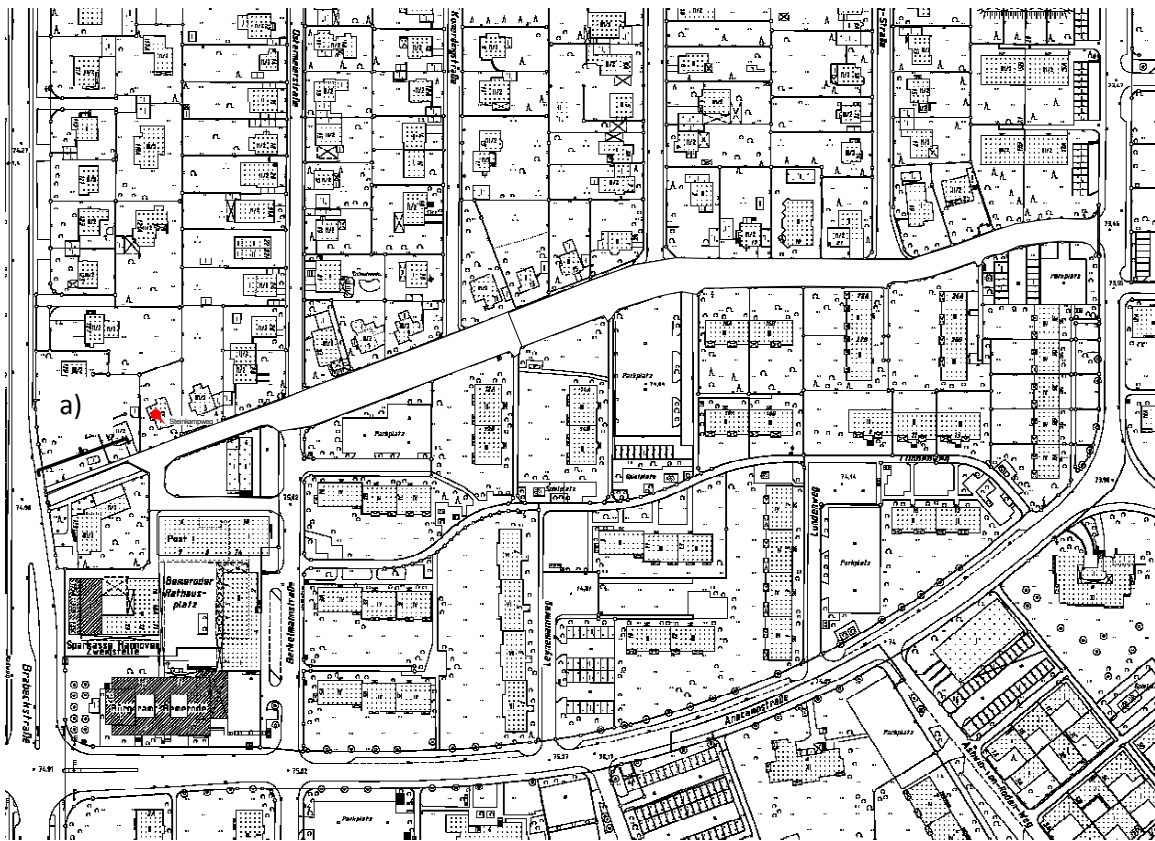
Pappelteich (von Angerstraße bis Namedorfstraße und von Namedorfstraße bis Steinkampweg)



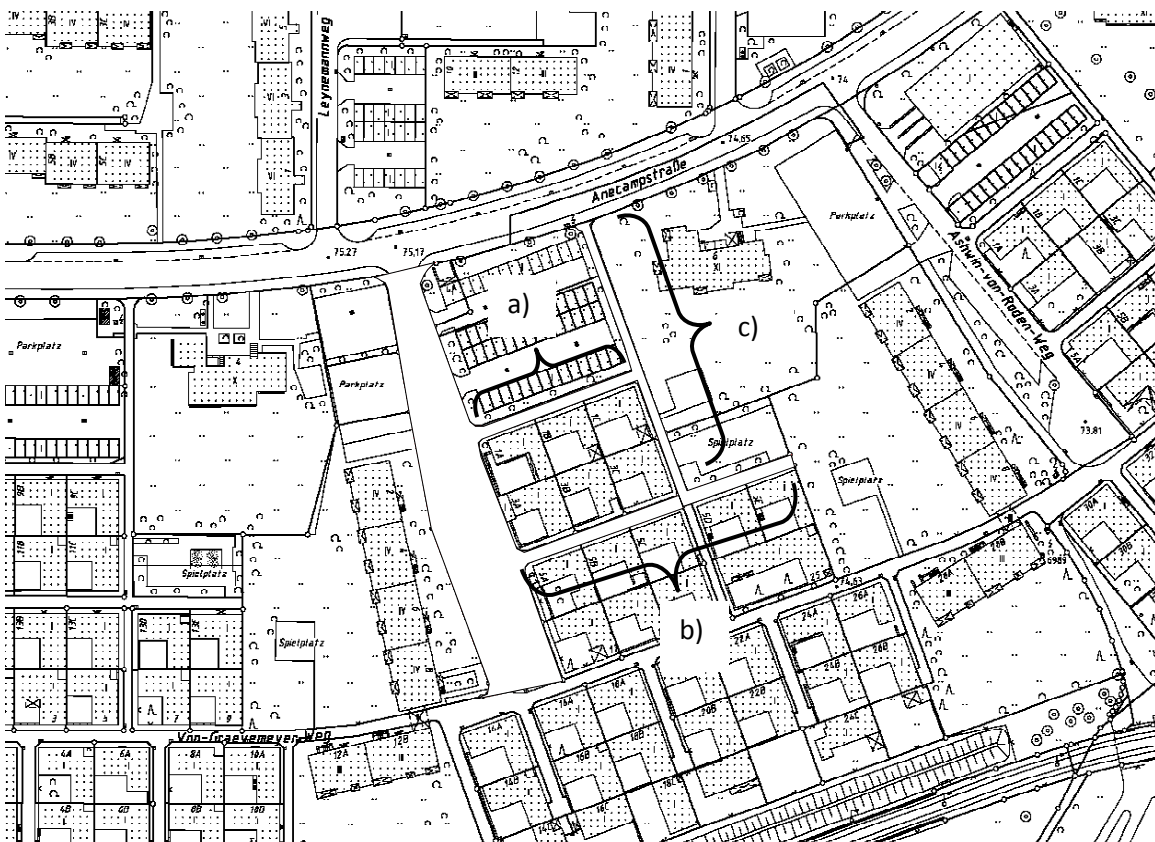
Schäferbergstraße (von Am Sandberge bis Lubowitzweg)



Steinkampweg (von Brabeckstraße bis Anecampstraße bzw bis Berkelmannstraße)



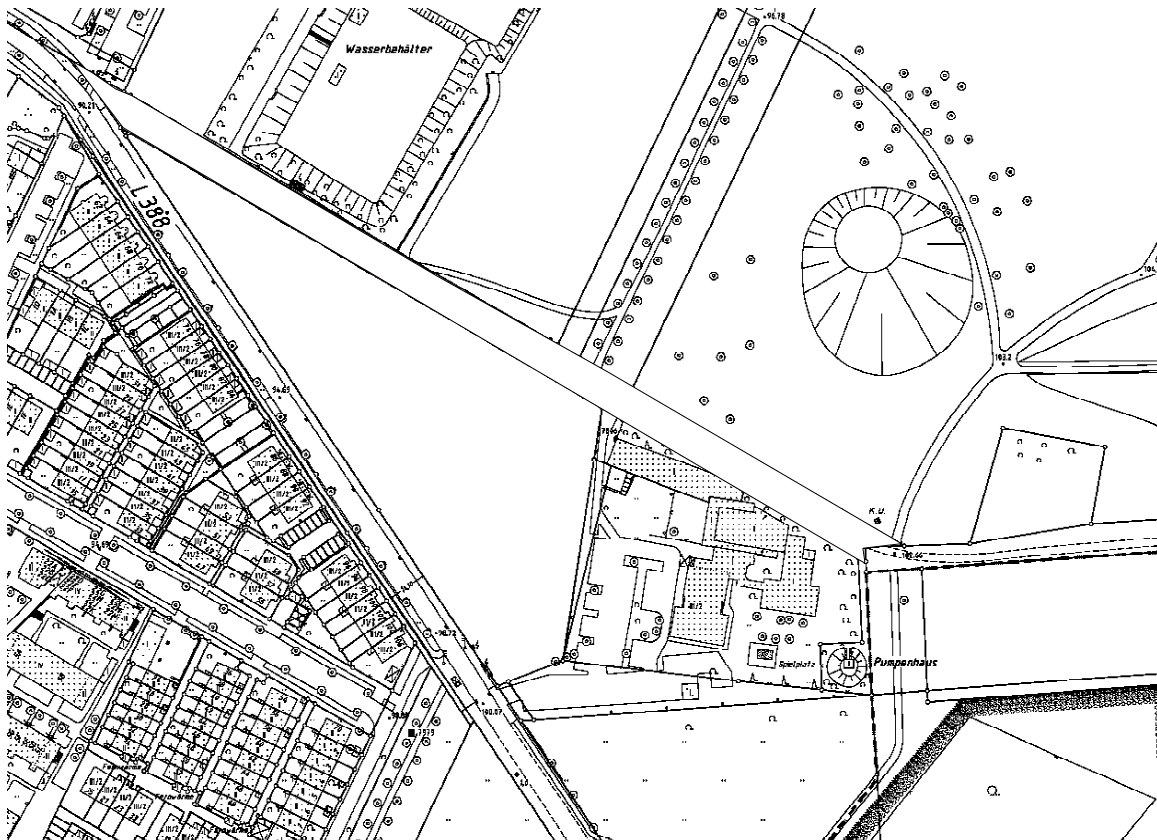
Timmermannweg (von Anecampstraße bis Von-Graevemeyer-Weg)



Victor-Schulte-Straße (von Brabeckstraße bis ca. 68 m)



Waseler Straße (von Wülferoder Straße bis Pumpenhaus)



Wasseler Straße(von Ehrfeldstraße bis BAB-Raststätte Ost)

