

Widmung von Straßen im Stadtbezirk Kirchrode-Bemerode-Wülferode

Eine Beschränkung der Widmung auf bestimmte Benutzungsarten oder Benutzerkreise ist in Klammern gesetzt. Der Zusatz „Z“ bedeutet, dass die Zufahrt in die Grundstücke für Anlieger wegerechtlich zugelassen ist.

Lageplan Seite

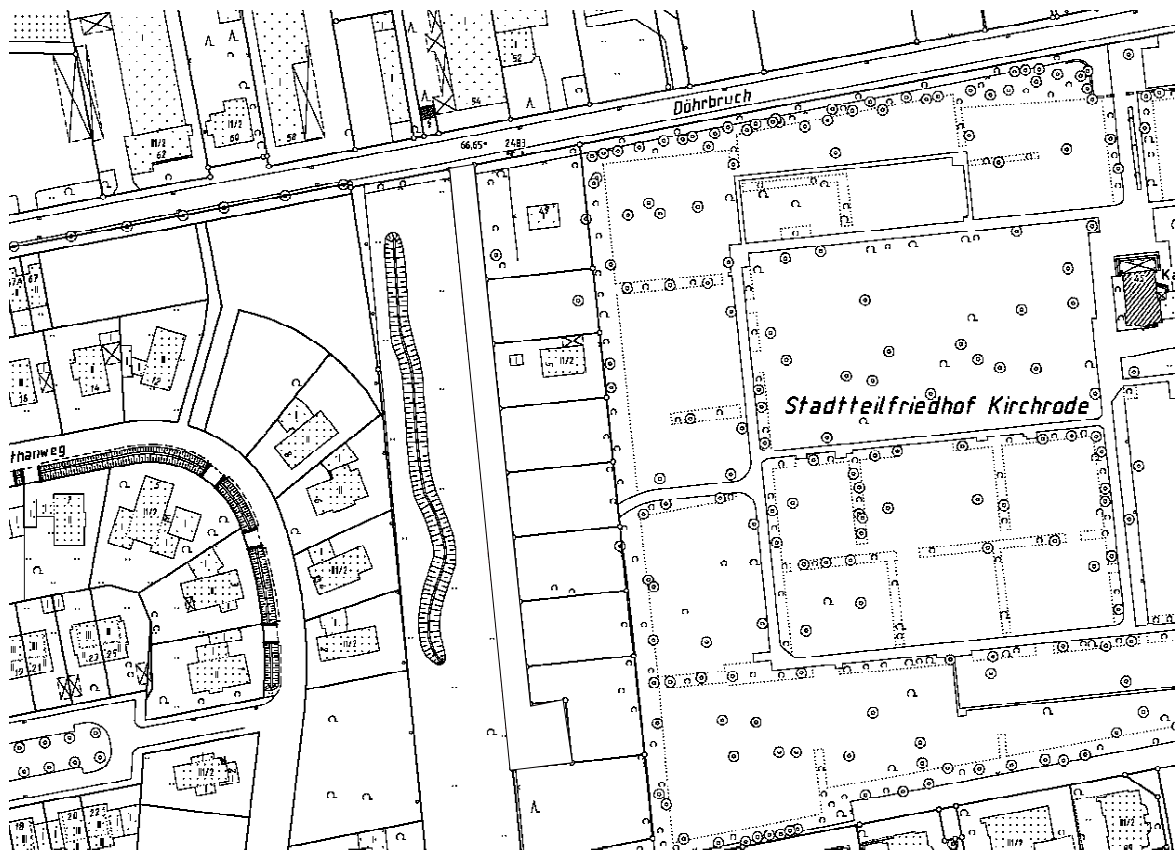
1)	Anni-Rath-Weg - von Döhrbruch bis Ende, 172 m (-)	4
2)	Glosterweg - von Jonathanweg bis Wendeplatz, 163 m (-) a) Verbindungsstraße von Wendeplatz bis Bemeroder Straße, 60 m (Geh- und Radweg)	4
3)	Gravensteiner Allee - von Seelhorster Platz bis Glosterweg / Jonathanweg, 180 m (-)	5
4)	Jonathanweg - von Glosterweg bis Wendeplatz, 227 m (-) a) Verbindungsstraße zwischen Jonathanweg und Döhrbruch, 59 m (Geh- und Radweg) b) Verbindungsstraße zwischen An der Lindenhecke und Wendeplatz, 45 m (Geh- und Radweg)	5
5)	Maigoldweg - von Gravensteiner Allee bis Wendeplatz, 76 m (-) a) Verbindungsstraße von Wendeplatz bis Bemeroder Straße, 30 m (Geh- und Radweg)	6
6)	Ehrenpreisweg - von Seelhorster Allee bis Goldrutenweg, 100 m (-)	6
7)	Geißblattweg - von Goldrutenweg bis Seelhorster Allee, 100 m (-)	7
8)	Goldrutenweg - von Bemeroder Straße bis Ehrenpreisweg, 241 m (-)	7
9)	Kohnstraße - von Goldrutenweg bis Ende, 275 m (-) a) Abschnitt westlich Nr. 27 B, 48 m (Geh- und Radweg)	8

10)	Seelhorster Allee		8
	- von Goldrutenweg bis Ehrenpreiswegweg, 138m	(-)	
11)	Am Waldteich		9
	- von Bemeroder Straße bis Wendeplatz, 547 m	(-)	
12)	Rhododendronweg		9
	- von Am Waldteich bis Wendeplatz, 108 m	(-)	
13)	Funkenkamp		10
	- von Ortskamp bis Ende, 150 m	(-)	
14)	Haverkamp		10
	- von Funkenkamp bis Ende, 180m	(-)	
15)	Hellenkamp		11
	- von Ortskamp bis Haverkamp, 150 m	(-)	
16)	Treppenkamp		11
	- von Funkenkamp bis Hellenkamp und bis Haverkamp, 260 m	(-)	
17)	Liethfeld		12
	- von Wülferoder Straße bis Sticksfeld, 170 m	(-)	
	a) Verbindungsweg von Nr. 4 westlich 65 m bis Thie		(Geh- und Radweg)
	b) Verbindungsweg von Nr. 17 östlich 91 m bis Ellernbuschfeld		(Geh- und Radweg)
18)	Erna-Winkelhoff-Straße		12
	- von Sticksfeld bis Weistfeld, 104 m	(-)	
	a) Verbindungsweg von Nr. 10 westlich 27 m bis Irmhild-Warweg-Straße		(Gehweg)
	b) Verbindungsweg von Nr. 7 östlich 58 m bis Kleifeld		(Gehweg)
19)	Irmhild-Warweg-Straße		13
	- von Sticksfeld bis Weistfeld, 104 m	(-)	
	a) Verbindungsweg von Nr. 9 östlich 24 m bis Kleifeld	(Gehweg)	
20)	Dribusch		13
	- von Feldbuschwende bis Wittbusch, 100 m	(-)	
21)	Feldbuschwende		14
	- von Rehbuschfeld bis Ende, 180 m	(-)	
	a) Stichstraße von Nr. 41 nördlich 31 m	(-)	
	b) Stichstraße von Nr. 53 nördlich 31 m	(-)	
	c) Verbindungsstraße Feldbuschwende Nord und Süd 30 m	(-)	
	d) Verbindungsstraße Feldbuschwende Nord und Süd 25 m	(Geh- und Radweg)	
22)	Wittbusch		14
	- von Oheriedentrift bis Ende, 450 m	(-)	
	a) Stichstraße von Wittbusch südlich 31 m	(-)	
	b)Stichstraße von Nr. 42 südlich 31 m	(-)	
	c) Stichstraße von Nr. 54 südlich 31 m	(-)	

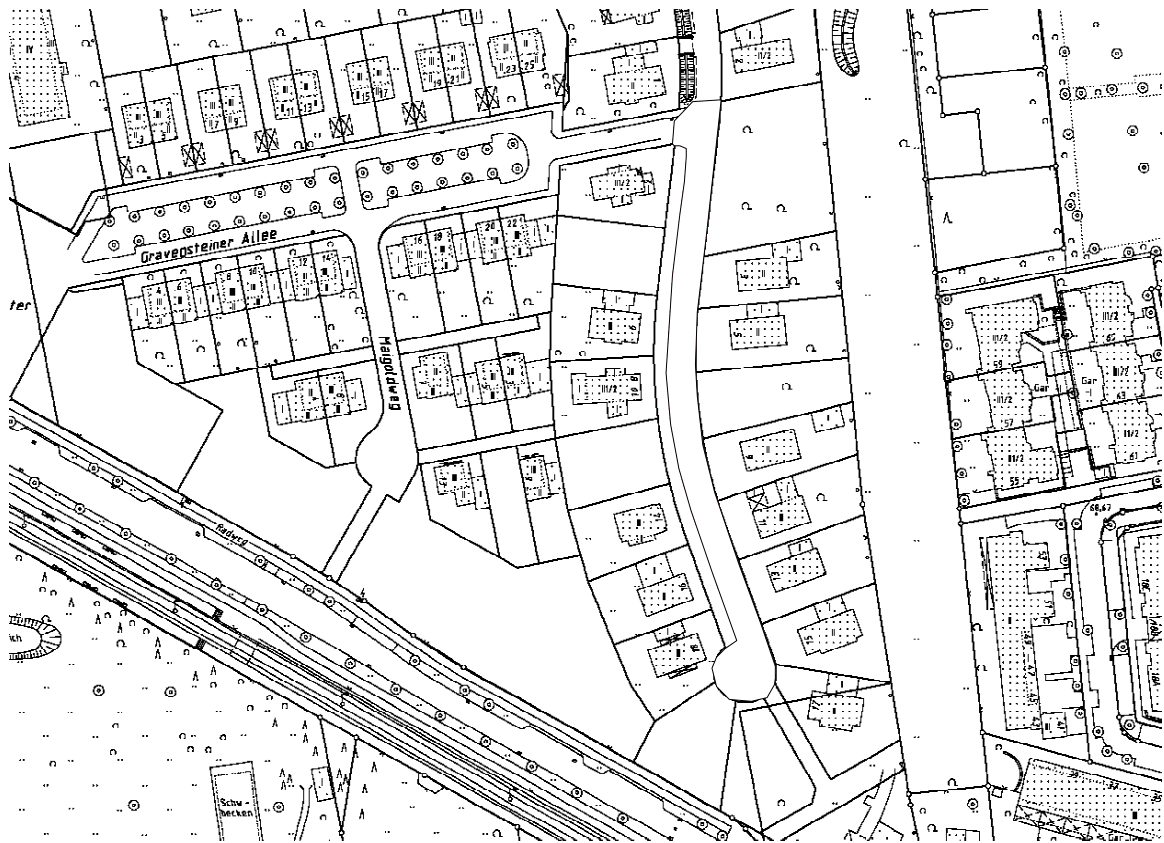
- 23) Marie-Jörns-Ring** 15
 - von Marie-Jörns-Ring bis Sophie-Küppers-Straße bzw. Wilhelmine-Witte-Straße,
 291 m (-)
 a) Verbindungsweg von Nr. 9 südlich 40 m (Geh- und Radweg)
- 24) Sophie-Küppers-Straße** 15
 - von Sophie-Küppers-Straße bis Wilhelmine-Witte-Straße, 163 m (-)
 a) Verbindungsweg von Nr. 10 südlich 7 m (Geh- und Radweg, Z)
 b) Verbindungsweg von Nr. 10 südlich 38 m bis öffentliche Grünverbindung
 (Geh- und Radweg)
- 25) Wilhelmine-Witte-Straße** 16
 - von Marie-Jörns-Ring bis Sophie-Küppers-Straße, 241 m (-)
 a) Verbindungsweg von Nr. 9 südlich 40 m bis öffentliche Grünverbindung
 (Geh- und Radweg)
- 26) Lüderitzwinkel** 16
 - von Haus Nr. 5 bis Ende, 22 m (-)

Lagepläne mit Darstellung der zu widmenden Flächen

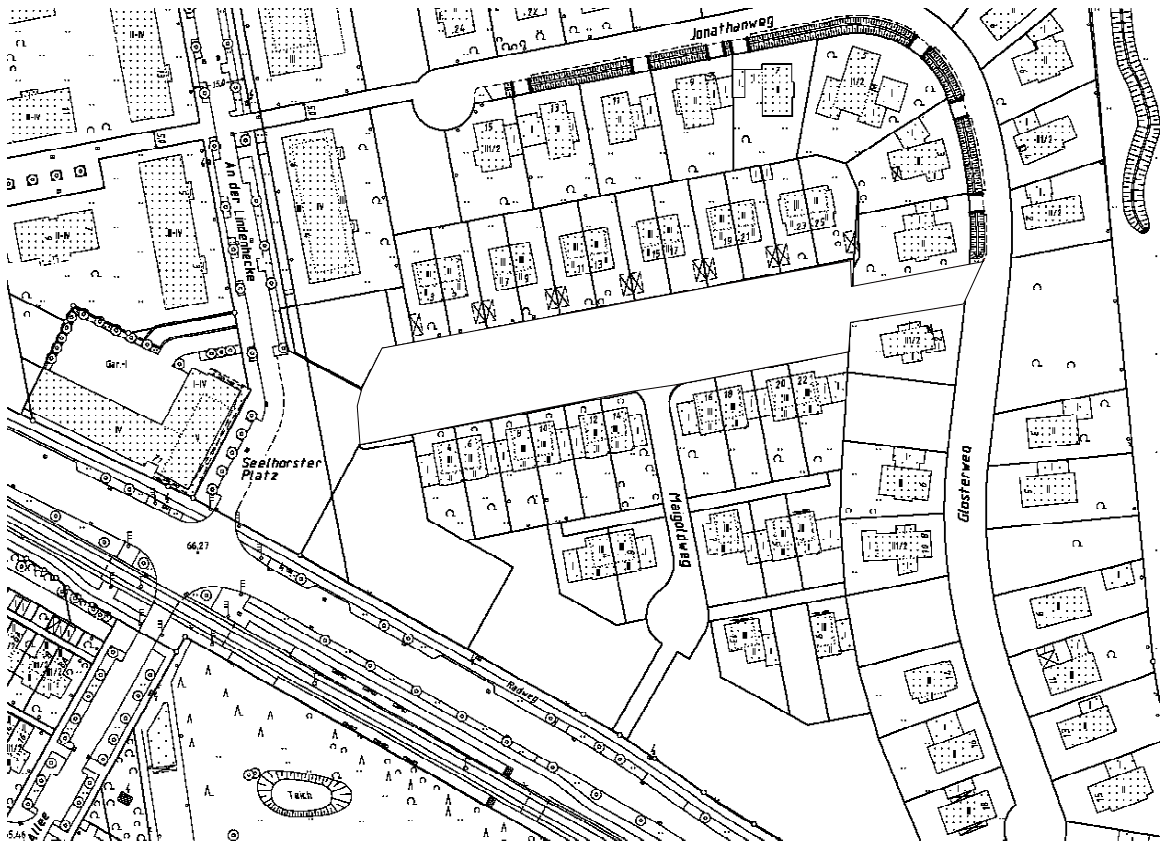
Anni-Rath-Weg (von Döhrbruch bis Ende)



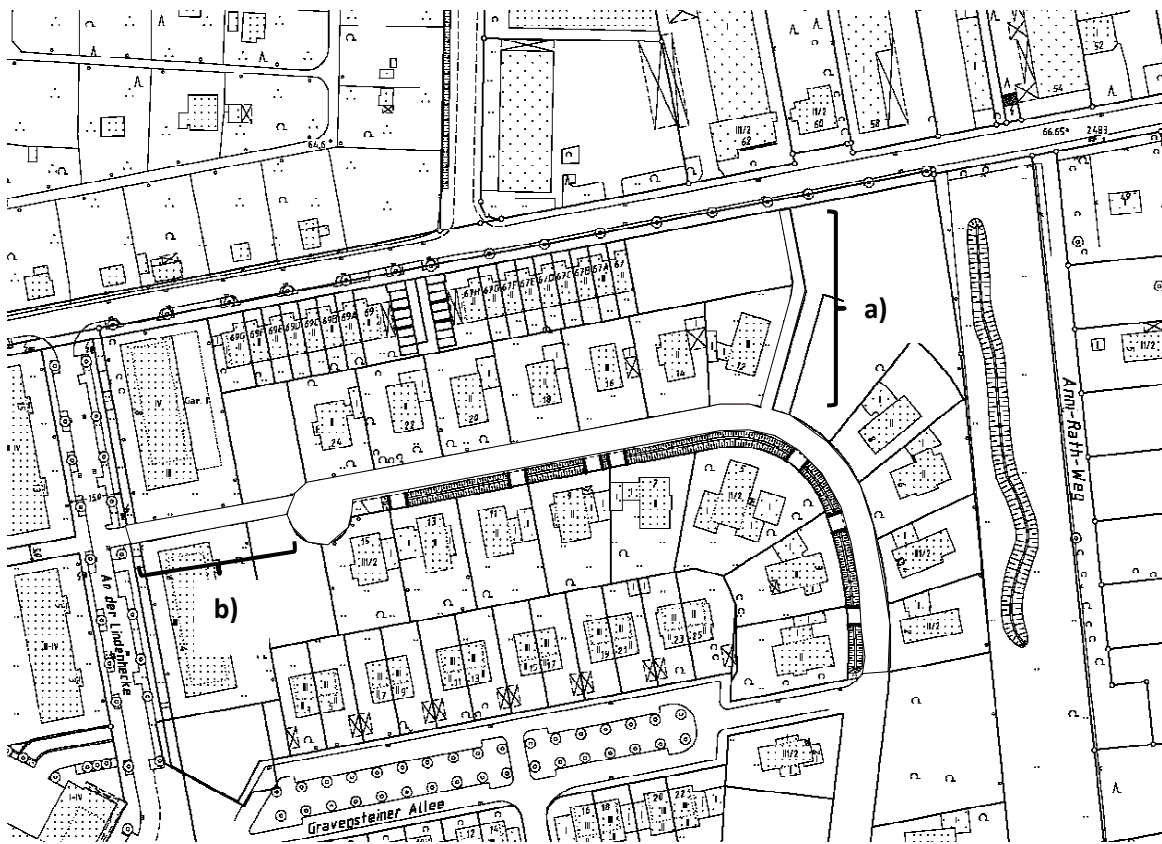
Glosterweg (von Jonathanweg bis Ende)



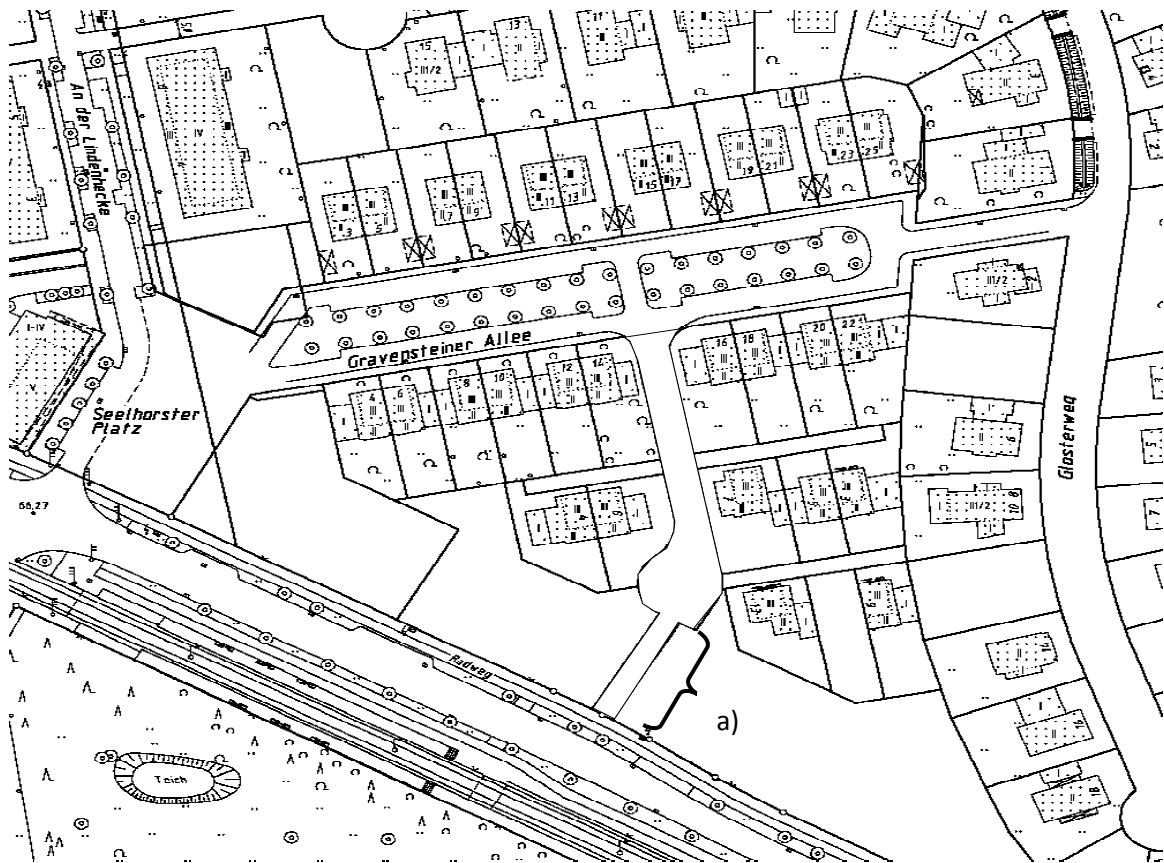
Gravensteiner Allee (von Seelhorster Platz bis Jonathan- / Glosterweg)



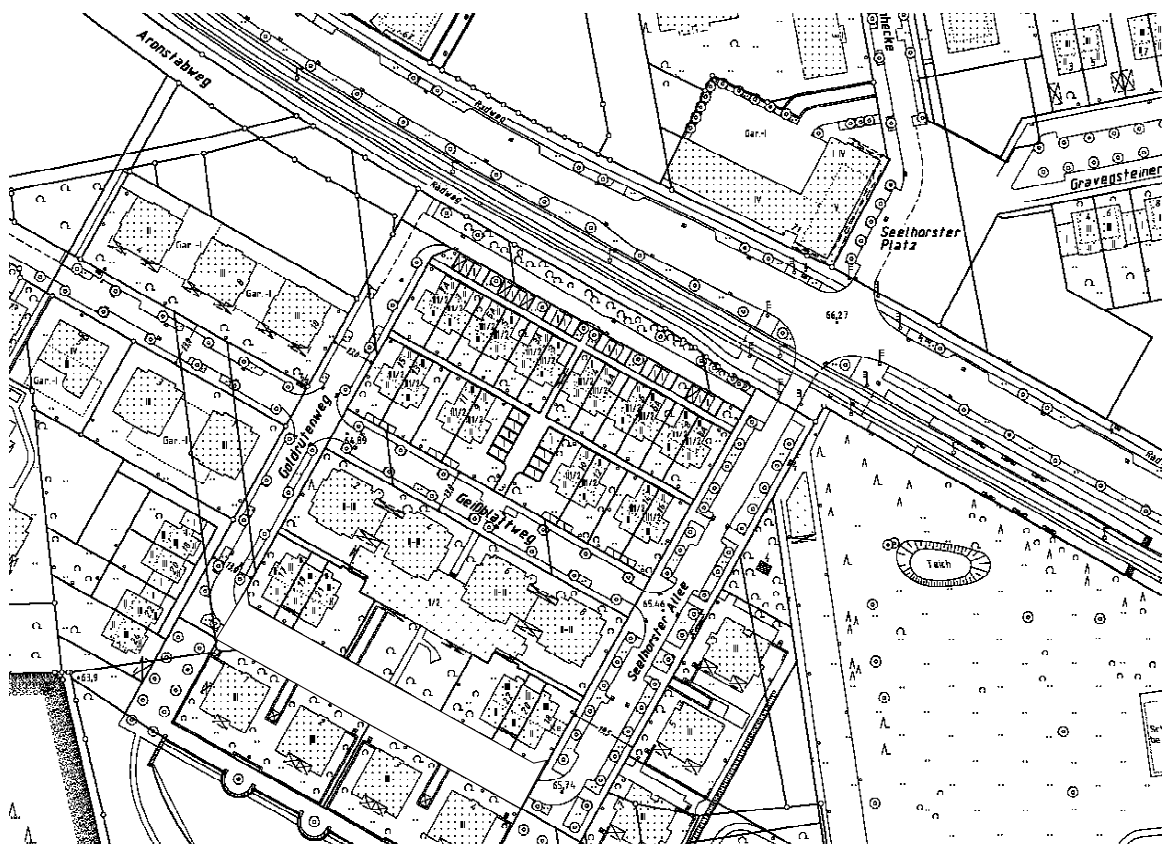
Jonathanweg (von Glosterweg bis An der Lindenhecke)



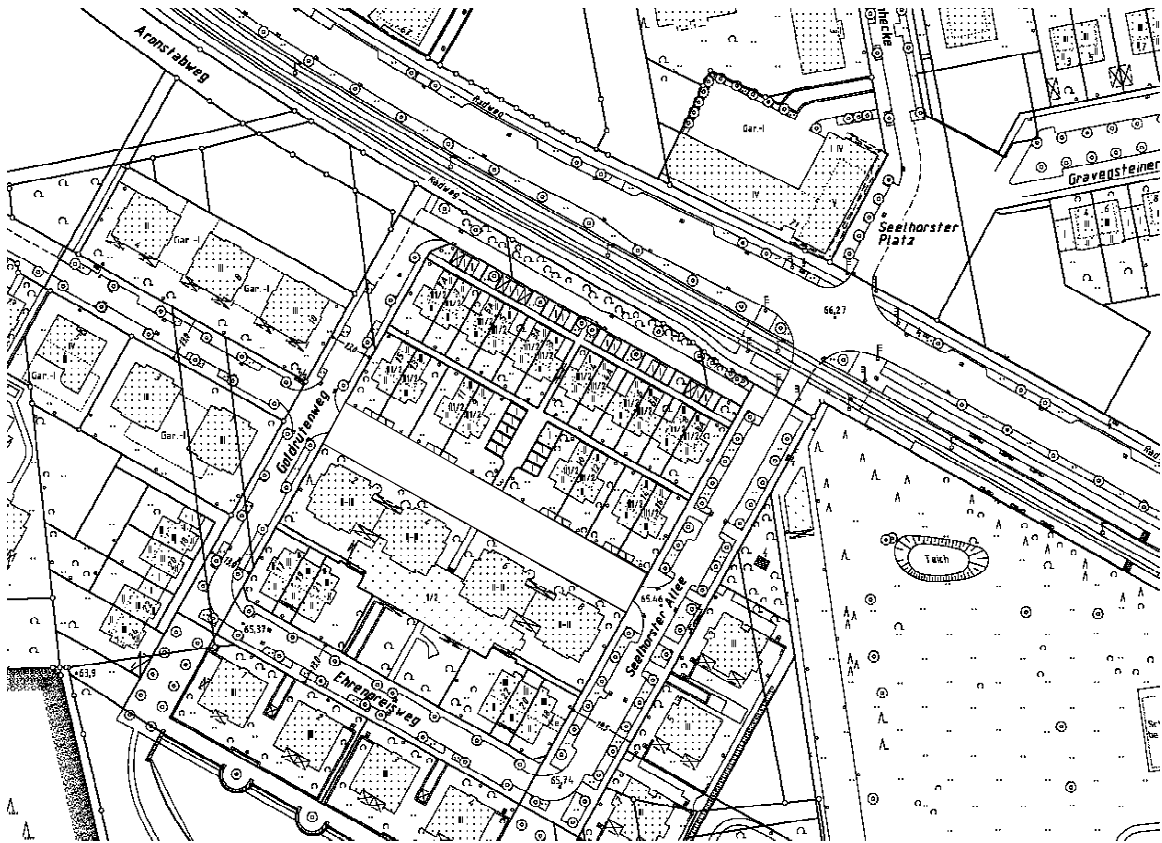
Maigoldweg (von Gravensteiner Allee bis Ende)



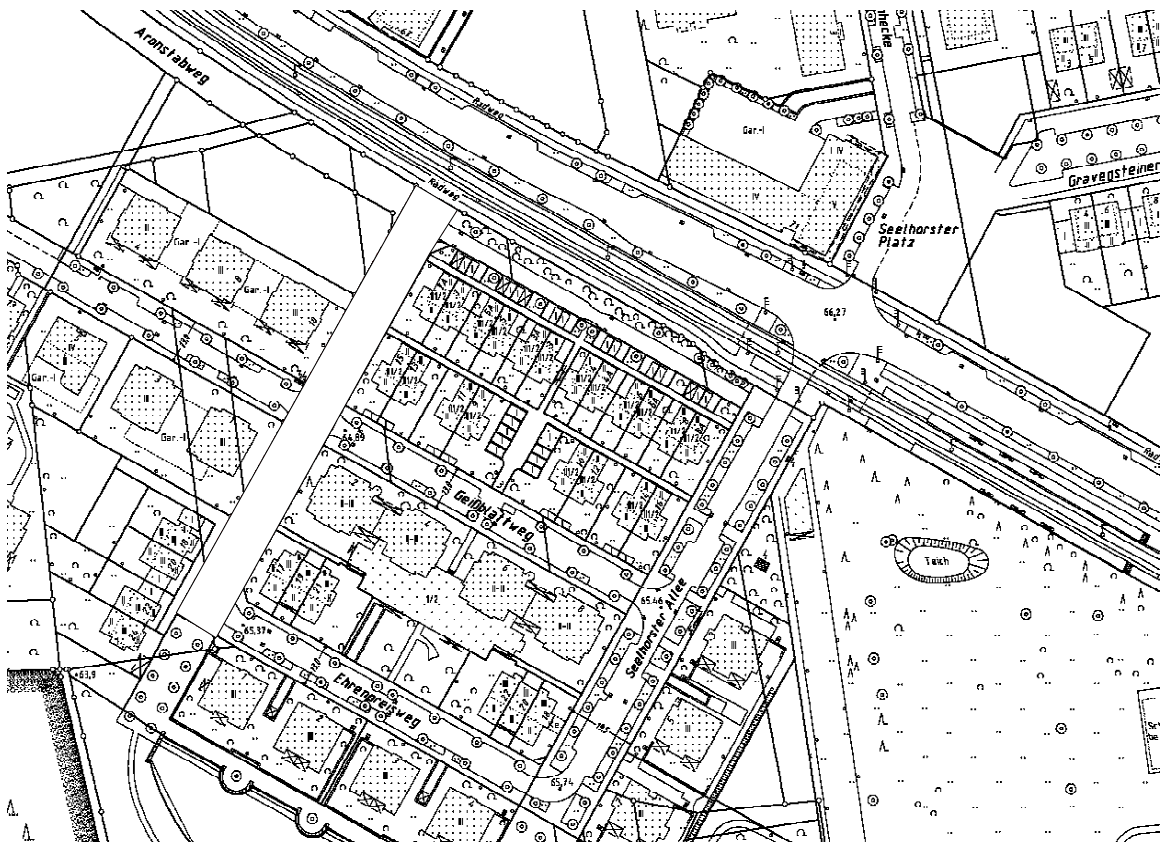
Ehrenpreisweg (von Seelhorster Allee bis Goldrutenweg)



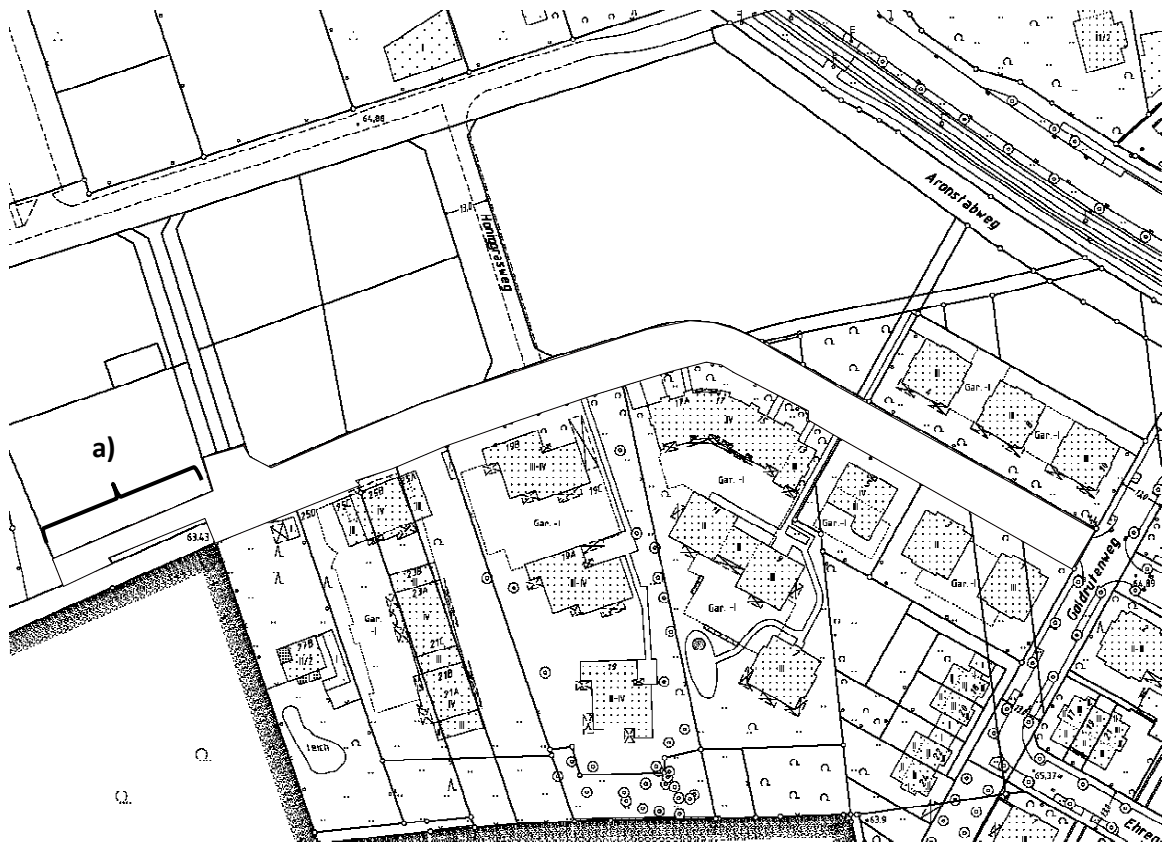
Geißblattweg (von Seelhorster Allee bis Goldrutenweg)



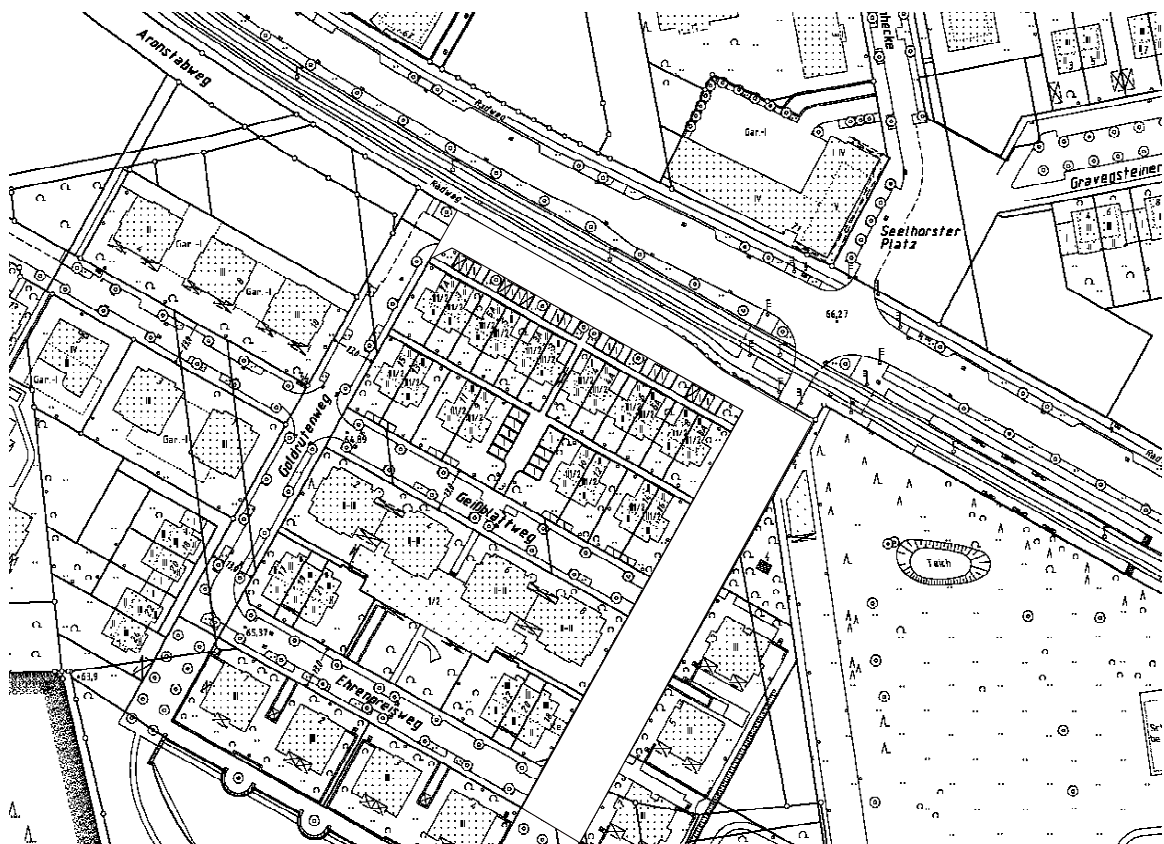
Goldrutenweg (von Bemeroder Straße bis Ende)



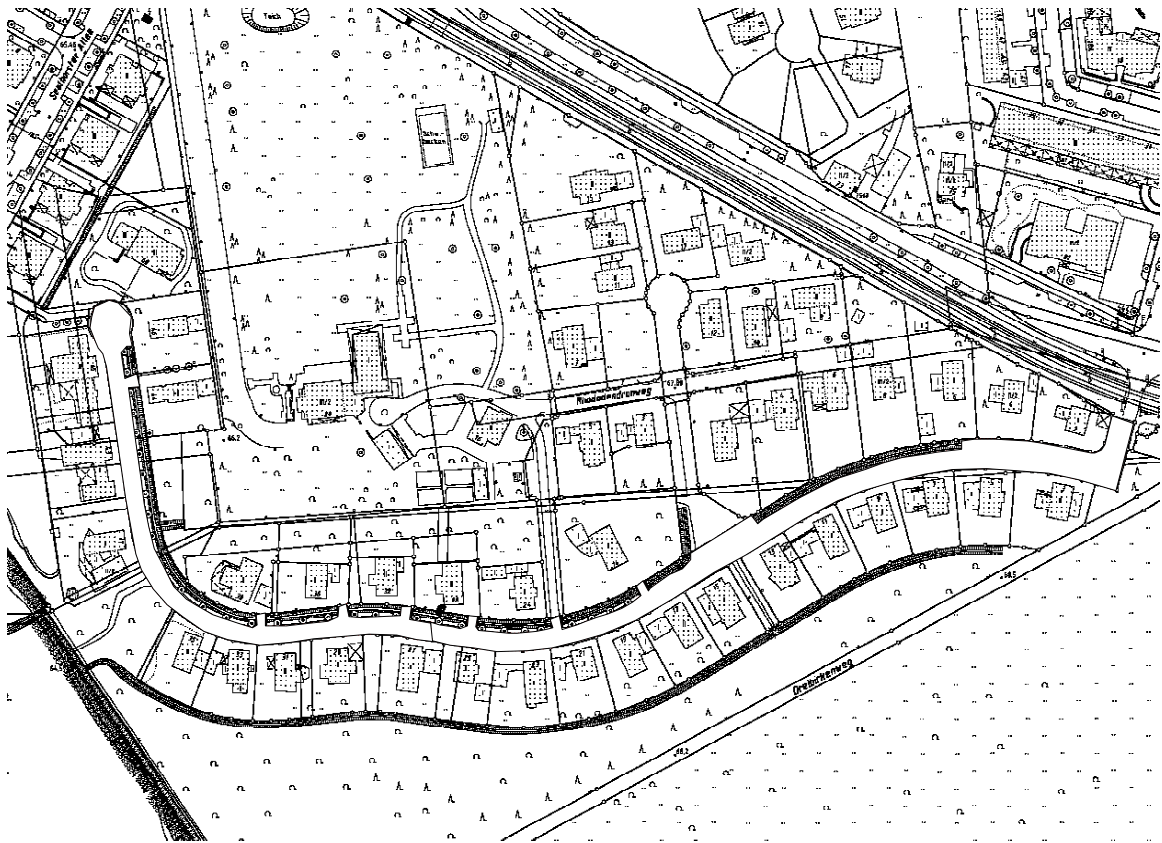
Kohnstraße (von Goldrutenweg bis Ende)



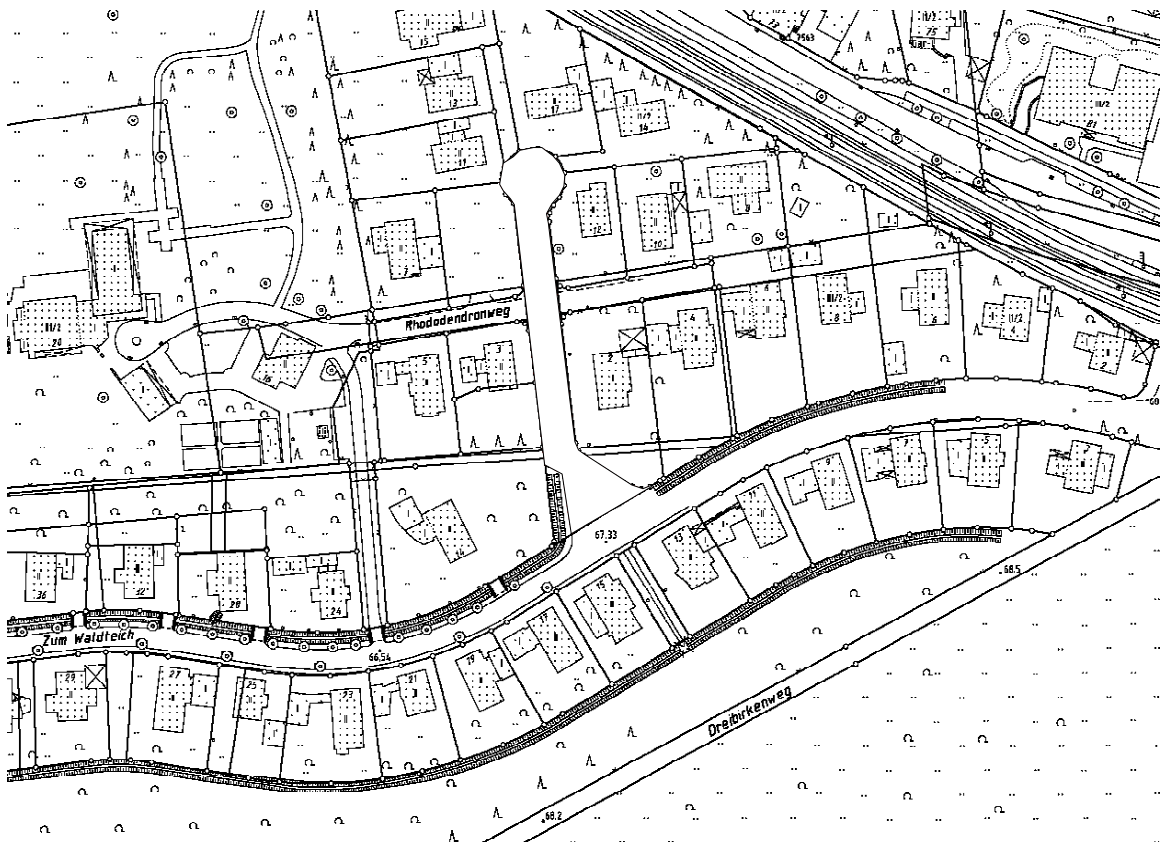
Seelhorster Allee (von Goldrutenweg bzw. Bemeroder Straße bis Ende)



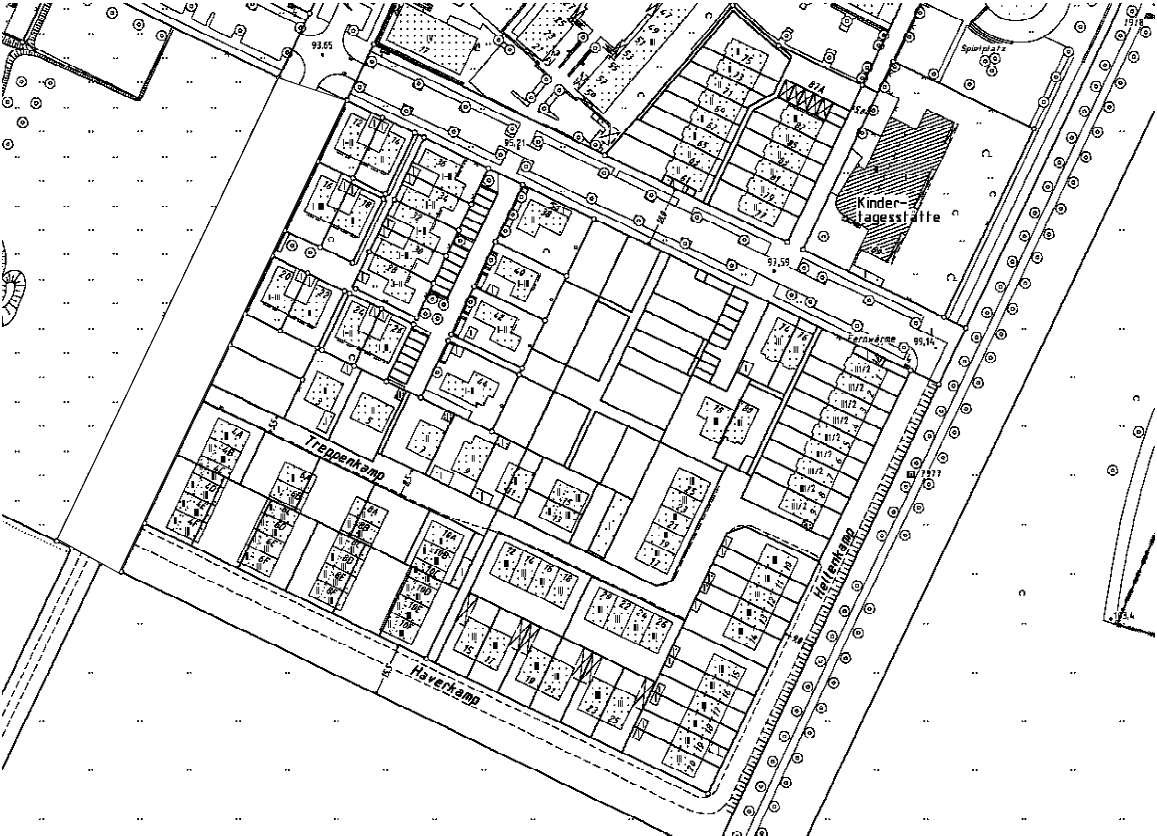
Am Waldteich (von Bemeroder Straße bis Ende)



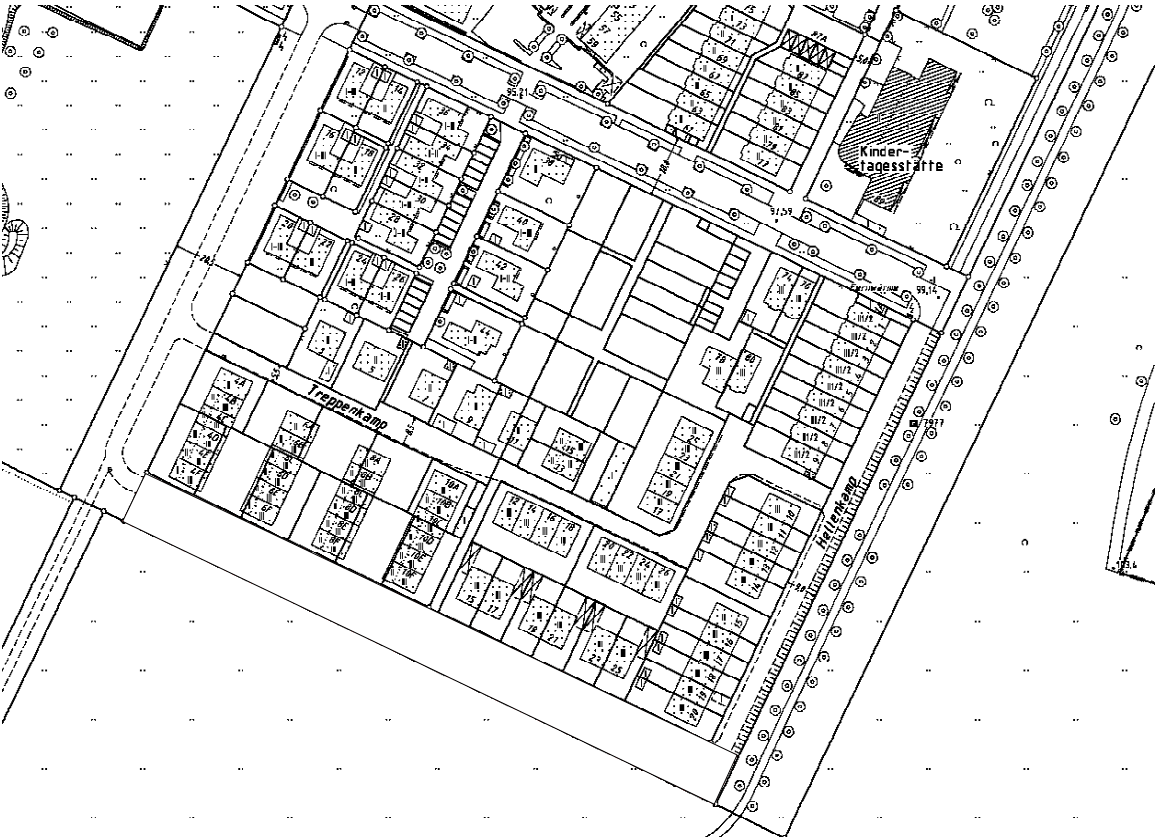
Rhododendronweg (von Am Waldteich bis Ende)



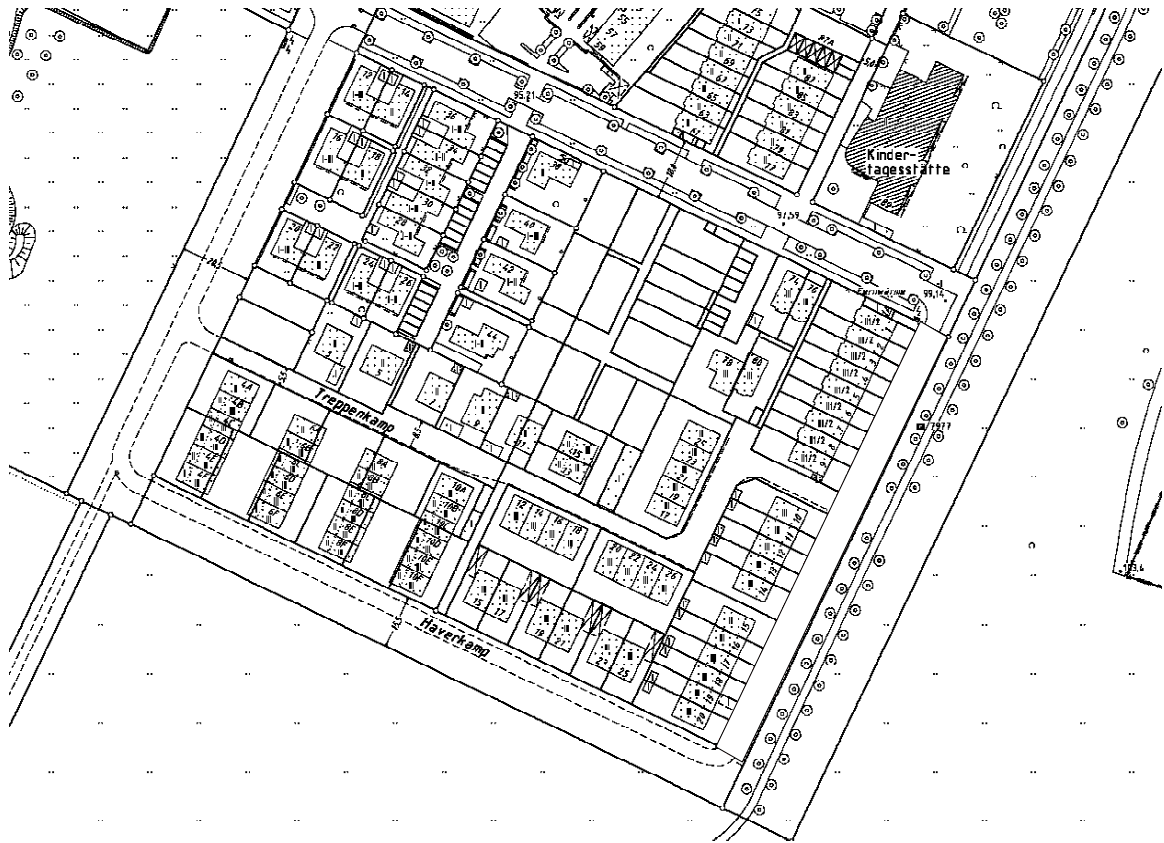
Funkenkamp (von Ortskamp bis Ende)



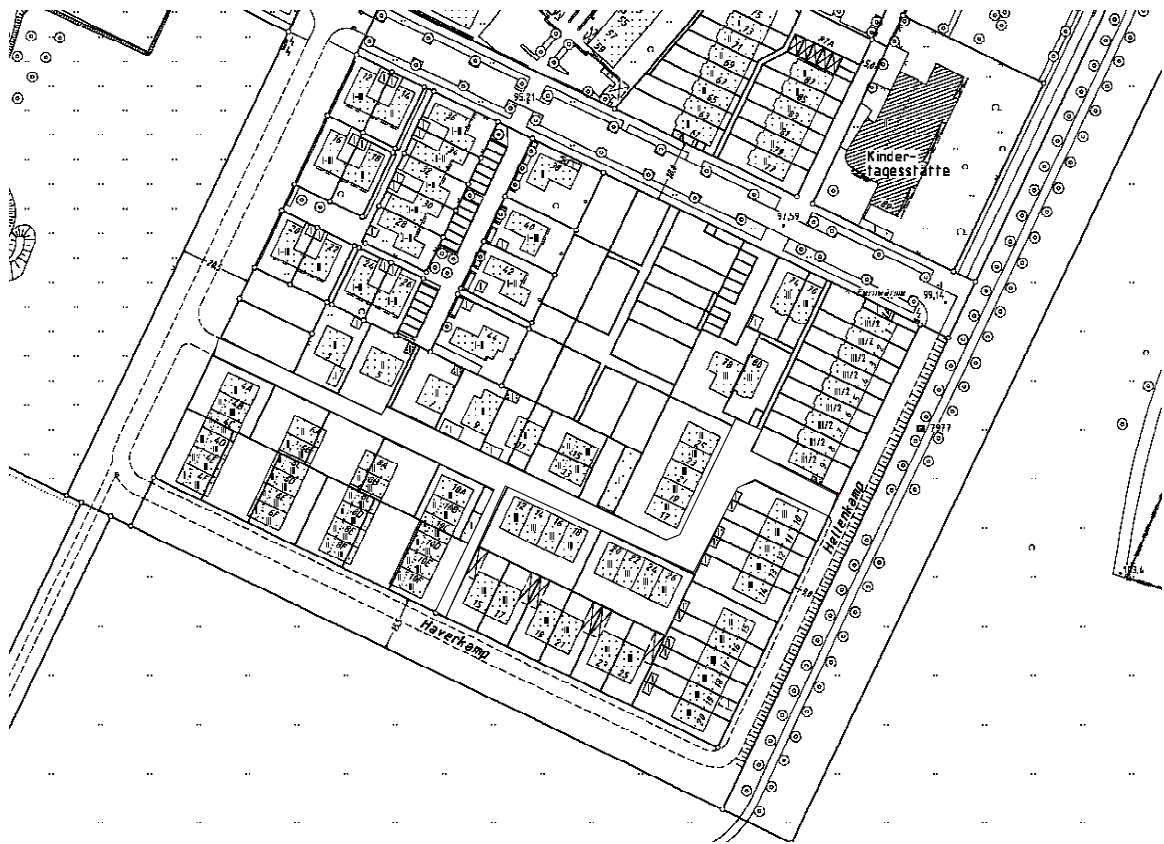
Haverkamp (von Funkenkamp bis Ende)



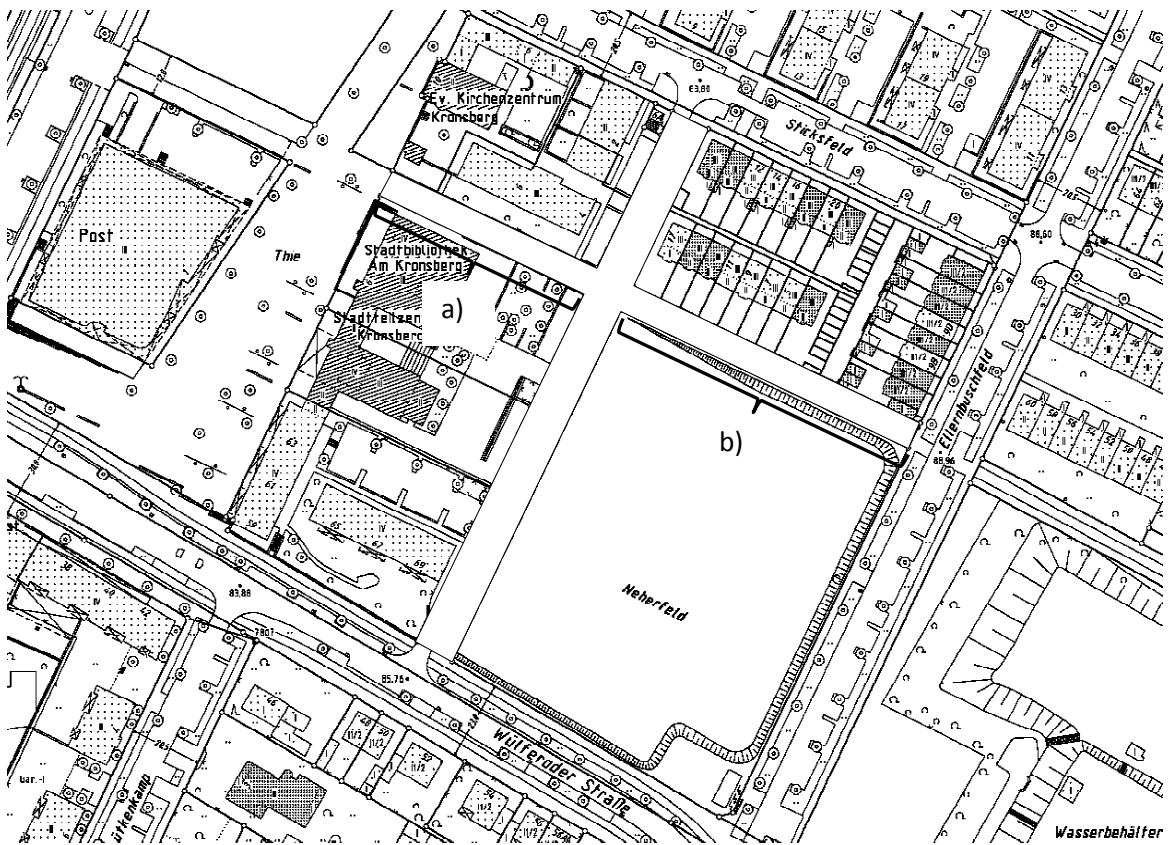
Hellenkamp (von Ortskamp bis Haverkamp)



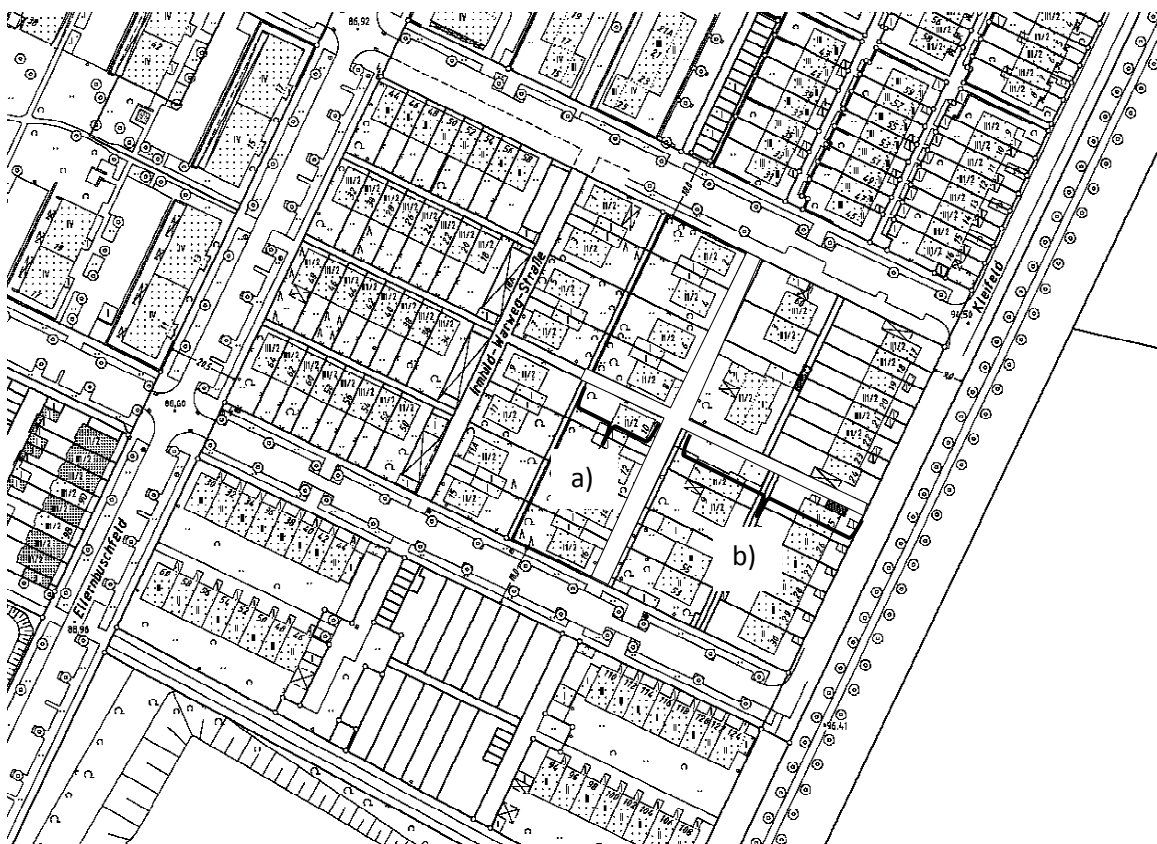
Treppenkamp (von Funkenkamp bis Hellenkamp und bis Haverkamp)



Liethfeld (von Wülferoder Straße bis Sticksfeld und bis Thie bzw. Ellernbuschfeld)



Erna-Winkelhoff-Straße (von Sticksfeld bis Weistfeld und bis Irmild-Warweg-Straße bzw. Kleifeld)



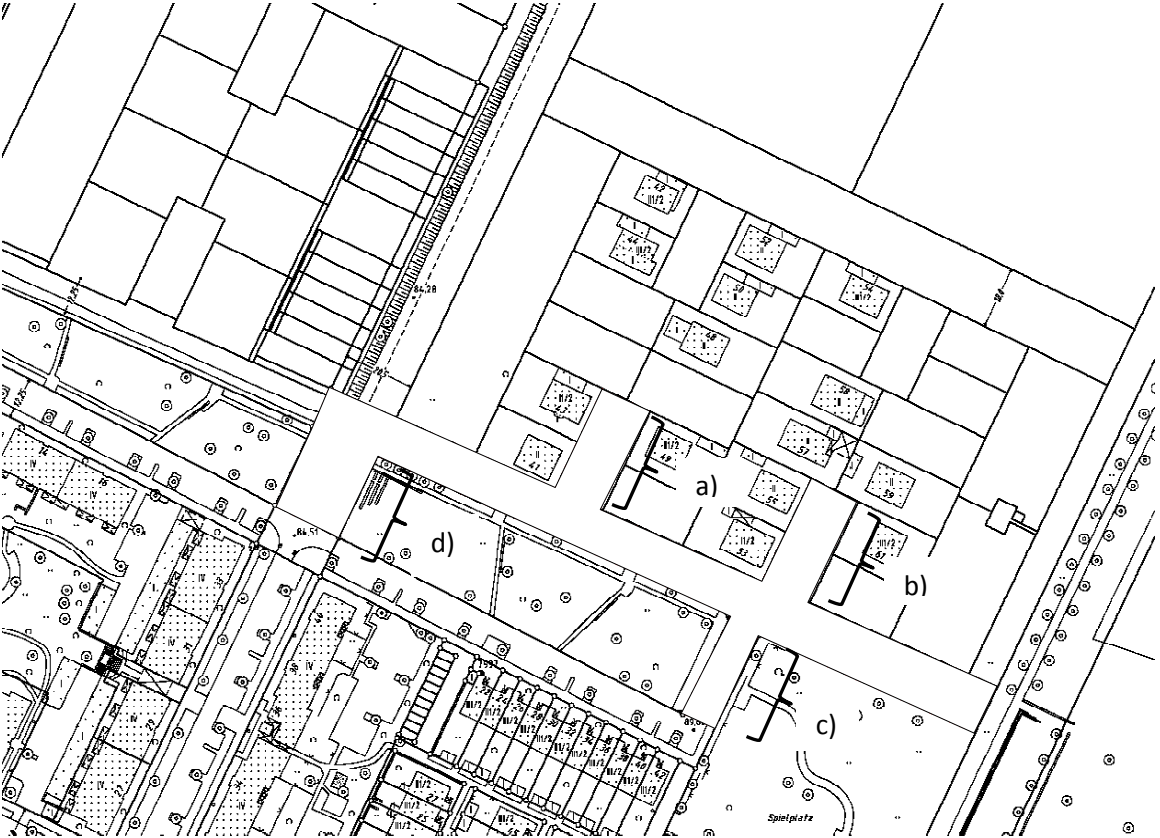
Irmhild-Warweg-Straße (von Sticksfeld bis Weistfeld bzw. Erna-Winkelhoff-Straße)



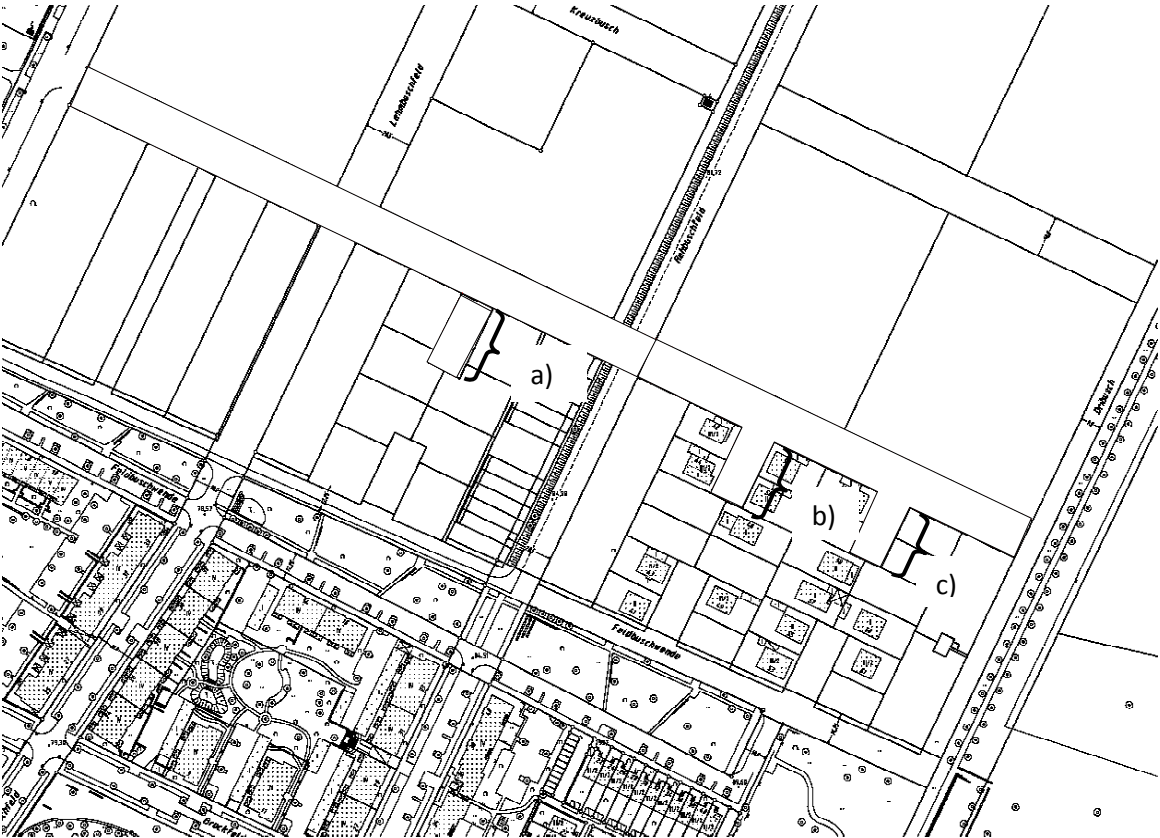
Dribusch (von Feldbuschwende bis Wittbusch)



Feldbuschwende (von Rehbuschfeld bis Ende)



Wittbusch (von Oheriedentrift bis Ende)



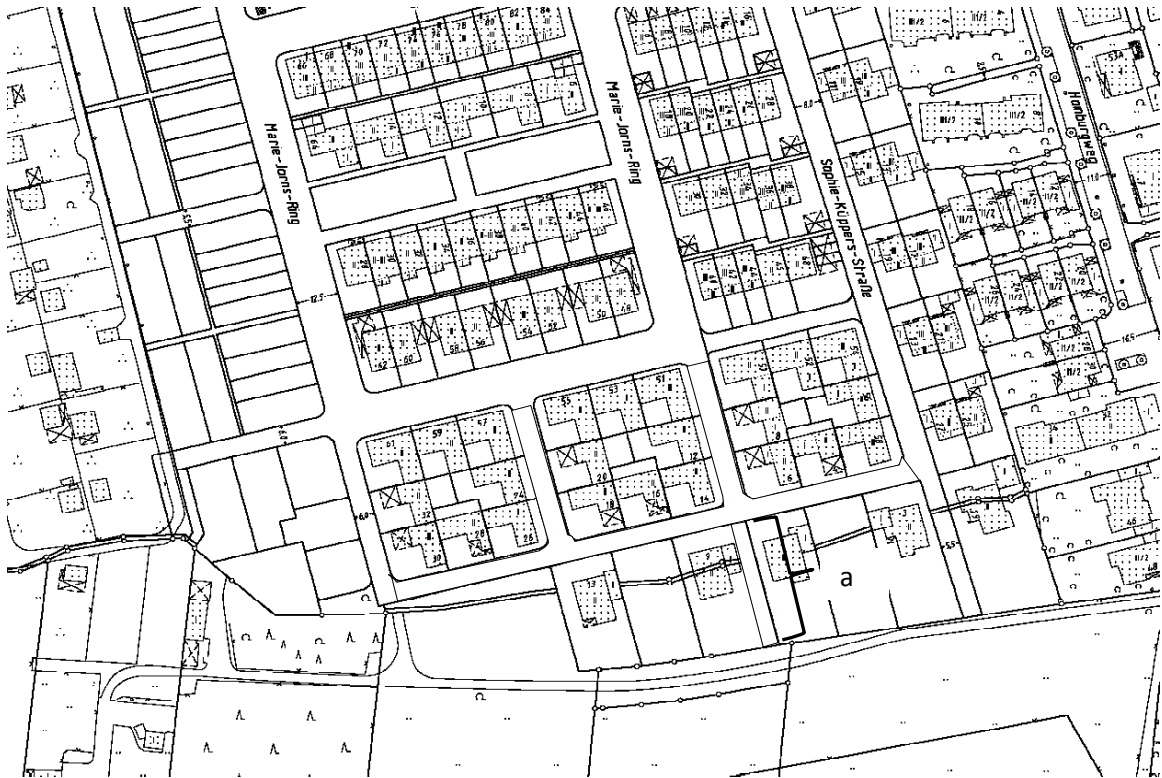
Marie-Jörns-Ring (von Marie-Jörns-Ring bis Sophie-Küppers-Straße bzw. Wilhelmine-Witte-Straße)



Sophie-Küppers-Straße (von Sophie-Küppers-Straße bis Marie-Jörns-Ring bzw. Wilhelmine-Witte-Straße und öffentliche Grünverbindung)



Wilhelmine-Witte-Straße (von Marie-Jörns-Ring bis Sophie-Küppers-Straße bzw. öffentliche Grünverbindung)



Lüderitzwinkel (von Haus Nr. 5 bis Ende)

