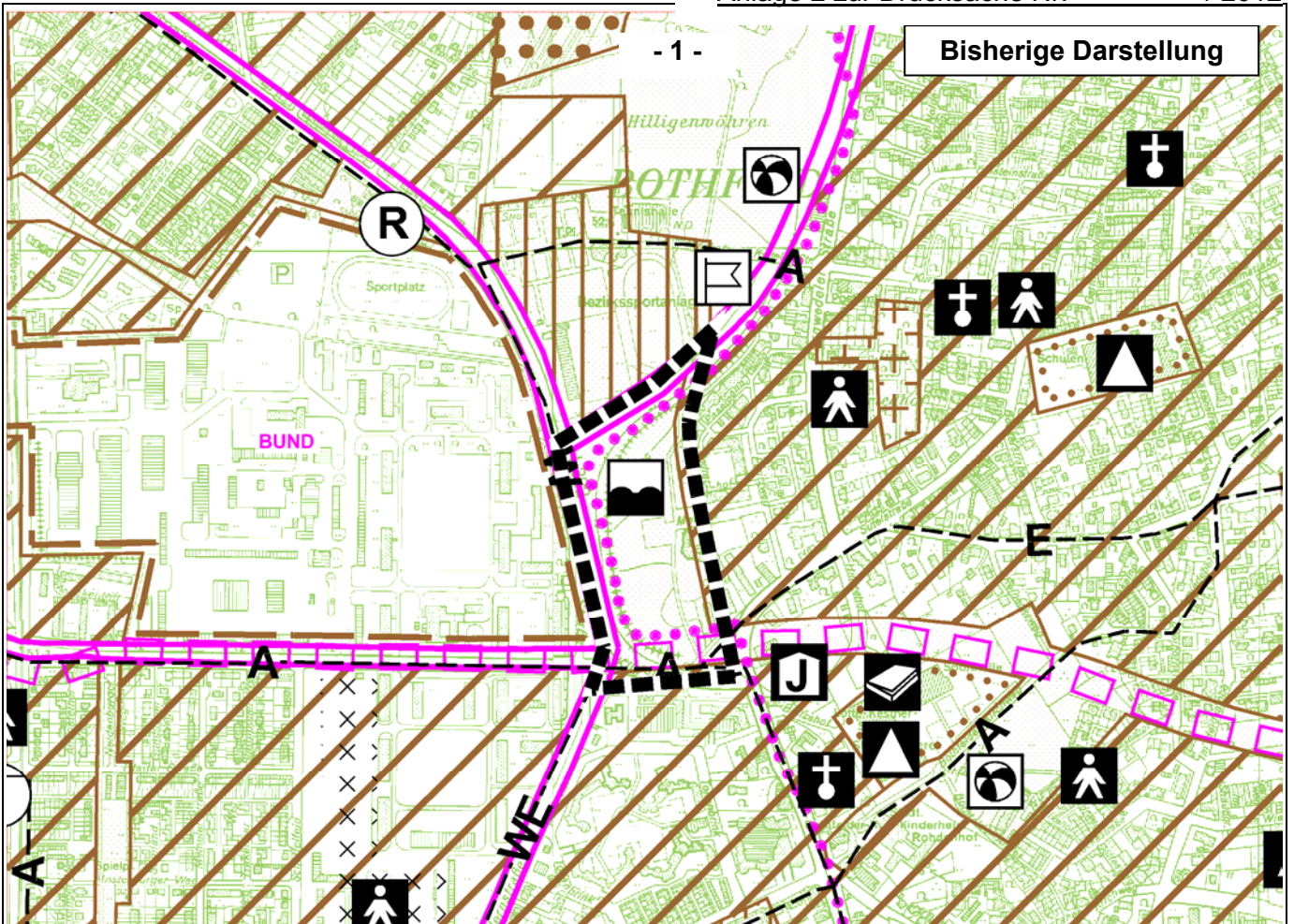


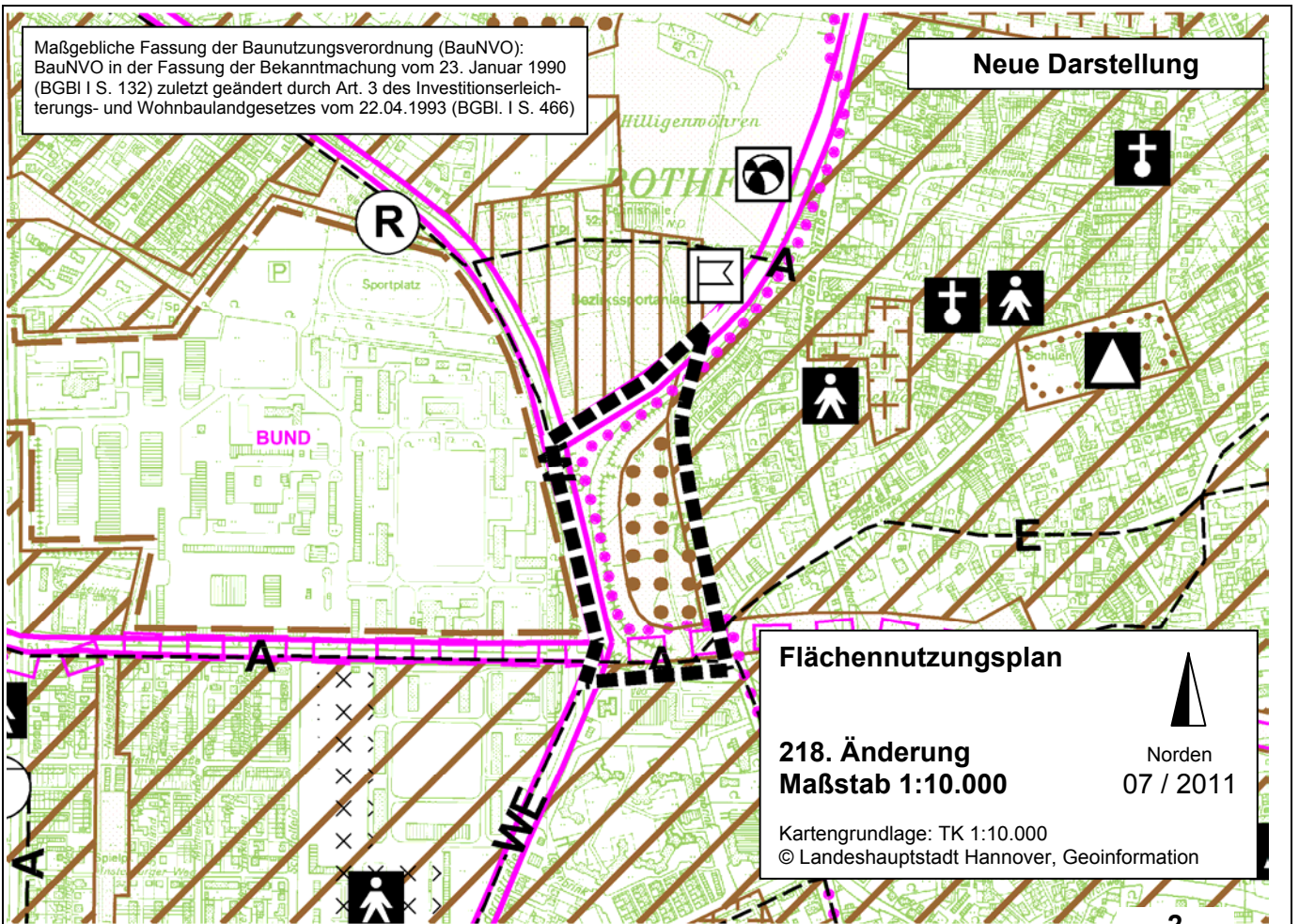
- 1 -

Bisherige Darstellung



Maßgebliche Fassung der Baunutzungsverordnung (BauNVO):
BauNVO in der Fassung der Bekanntmachung vom 23. Januar 1990
(BGBl I S. 132) zuletzt geändert durch Art. 3 des Investitionserleich-
terungs- und Wohnbaulandgesetzes vom 22.04.1993 (BGBl. I S. 466)

Neue Darstellung



Flächennutzungsplan

**218. Änderung
Maßstab 1:10.000**

Norden
07 / 2011

Kartengrundlage: TK 1:10.000
© Landeshauptstadt Hannover, Geoinformation

- 2 -

218. Änderungsverfahren zum Flächennutzungsplan

PLANZEICHENERKLÄRUNG

ART DER NUTZUNG

BAUFLÄCHEN

WOHNBAUFLÄCHE



SONDERGEBIET




Nähere Zweckbestimmung von Sonderbauflächen / Sondergebieten:

Zwecke der Bundeswehr

BUND

FLÄCHE FÜR DEN GEMEINBEDARF




GRÜN - UND WASSERFLÄCHEN


ALLGEMEINE GRÜNFLÄCHE



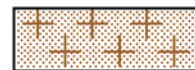
WALDFLÄCHE



SPORTFLÄCHE



FRIEDHOF



VERKEHRSFLÄCHEN

HAUPTVERKEHRSSTRASSE



STADTBAHN

MIT TUNNELSTATION



U - BAHN



KENNZEICHNUNGEN

FLÄCHE MIT UMWELTGEFÄHRDENDEN STOFFEN



EINRICHTUNGEN FÜR DEN GEMEINBEDARF

AUSBILDUNG

SCHULE-ALLGEMEINBILDEND



SOZIALES UND GESUNDHEIT

KINDERTAGESSTÄTTE



JUGENDHEIM



KULTUR UND FREIZEIT

KIRCHLICHES GEMEINDEZENTRUM



STÄDTISCHE BÜCHEREI



HALLENBAD



SPIELPARK



FESTPLATZ



VERSORGUNGSEINRICHTUNGEN UND LEITUNGEN

ABWASSERPUMPANLAGE



REGENWASSERRÜCKHALTEBECKEN



LEITUNGEN :

ELEKTRIZITÄT



FERNHEIZUNG



WASSER



ABWASSER



ÄNDERUNGSBEREICH

