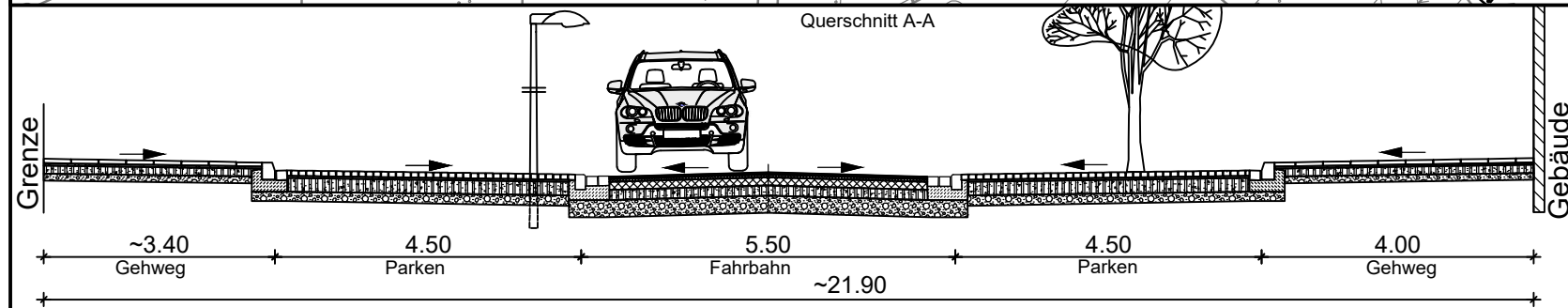
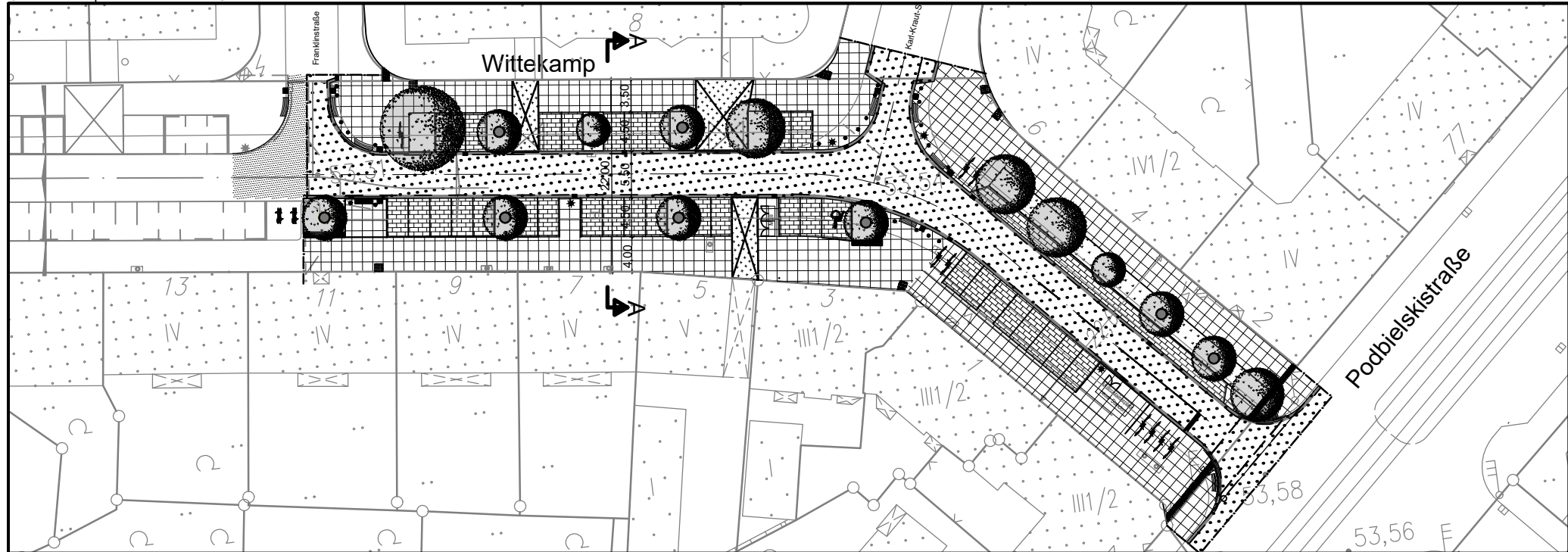
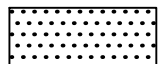
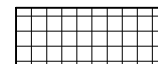




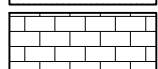
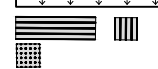

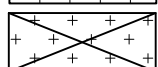





Basisdaten: Stadtkarte 1:1000
 © Landeshauptstadt Hannover - Geoinformation



Zeichenerklärung

	Fahrbahn, Asphalt		Gehweg, Betonsteinplatten		Baum vorhanden
	Fahrbahn, Asphalt Anarbeitungsbereich		Grünfläche, Baumscheibe		Baum geplant
	Parken, Betonrechteckpflaster		Taktile Elemente (Blindenleitflächen)		Gosse, Betonsteinpflaster
	Überfahrt, Betonrechteckpflaster		Poller		Fahrradständer
			Leuchte		

Beschlußdrucksache
 Wittekamp
 FACHBEREICH TIEFBAU
 Straßenplanung
 66.21
 Juni 2021
 Änderungen vorbehalten !

Anlage 1 zur
 Drucksache Nr.

/ 2021