

Gemar

Döhrene

Schwarzer Weg

Schutzfläche

Komb. Geh-/Radweg Asphalt

Komb. Geh-/Radweg Betonsteinpflaster

Komb. Geh-/Radweg
Betonsteinpflaster

Grünstreifen

Fahrbahn

Rinne

Haltestelle

Bauende
Bau-km 0+600.000
Betr.km 2,02

A=98,833
R=296,5

A=100
R=300

A=101,167
R=303,167

A=100
R=300

A=101,167
R=303,167

A=100
R=300

A=101,167
R=303,167

A=100
R=300

A=101,167
R=303,167











A=100
R=300

A=101,167
R=303,167

A=100
R=300

A=101,167
R=303,167

H= 2151 m
T= 10,000 m
f= -0,023 m

-  Grünstreifen / Bankett
-  Gehweg Asphalt
-  Gehweg Betonsteinpflaster
-  Fahrbahn
-  Rinne
-  bestehender Baum Rodung wird geprüft
-  bestehender Baum wird gerodet
-  Dammböschung
-  Graben / Mulde
-  Haltestelle

Legende

Gestaltung des Waldrandes in Abhängigkeit vom konkret zur Verfügung stehenden Platz

