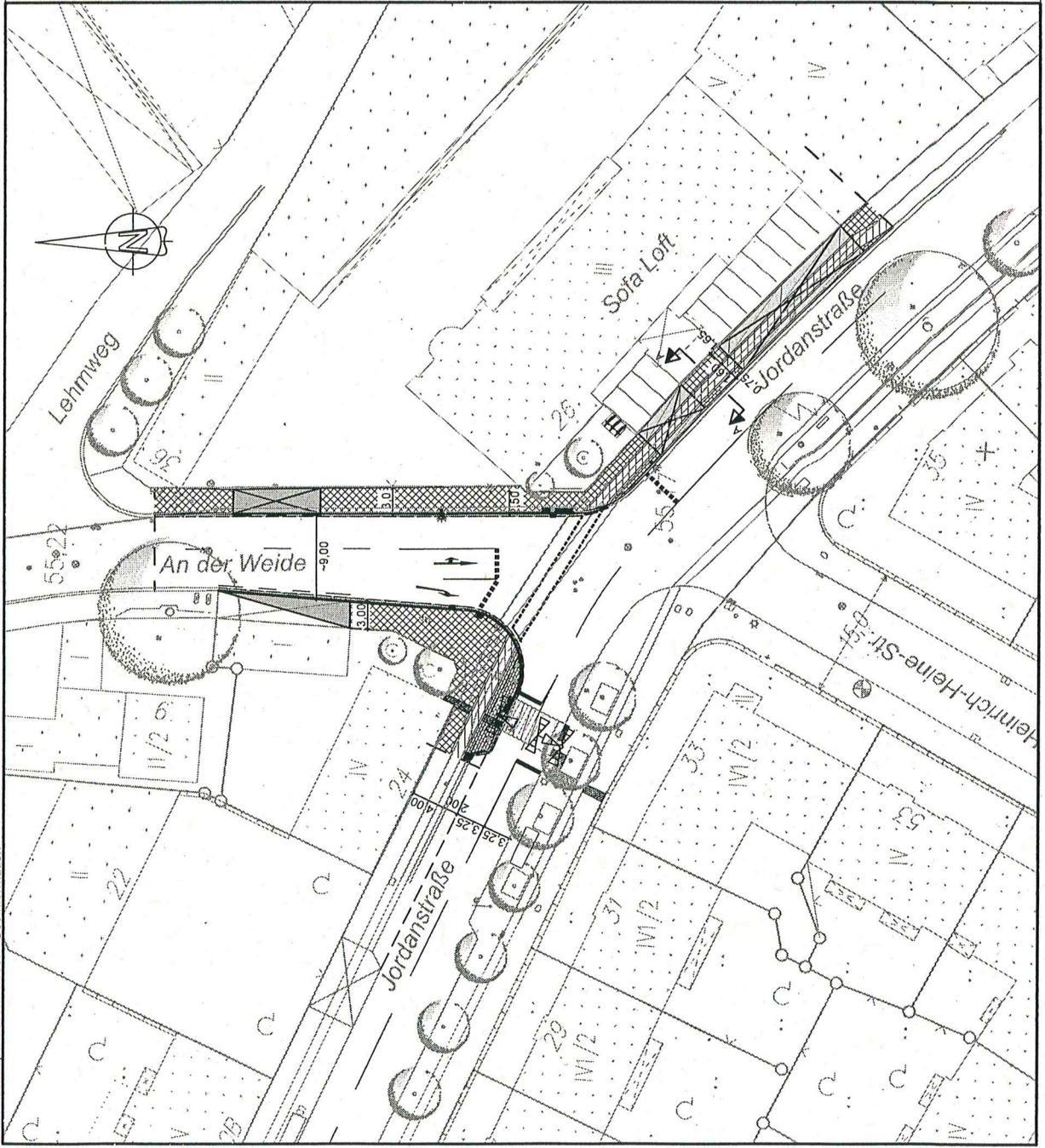


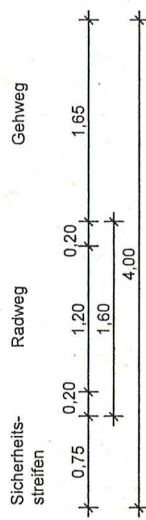
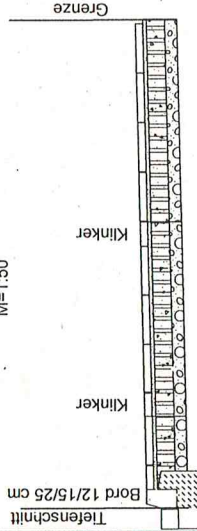
Anlage 1 zur Drucksache

Basisdaten: Stadtkarte 1:1000  
 © Landeshauptstadt Hannover - Geoinformation



Schnitt A-A

Nebenanlage  
 M=1:50



Legende

- Gehweg Platten
- Gehweg Pflaster
- Radweg
- Überfahrt
- Aufpflasterung
- vorh. / gepl. Ablauf
- vorh. / gepl. Leuchte
- Baum vorh.

FACHBEREICH TIEFBAU  
 Straßenplanung

66.21

Stand 08.05.2015

Änderungen vorbehalten !