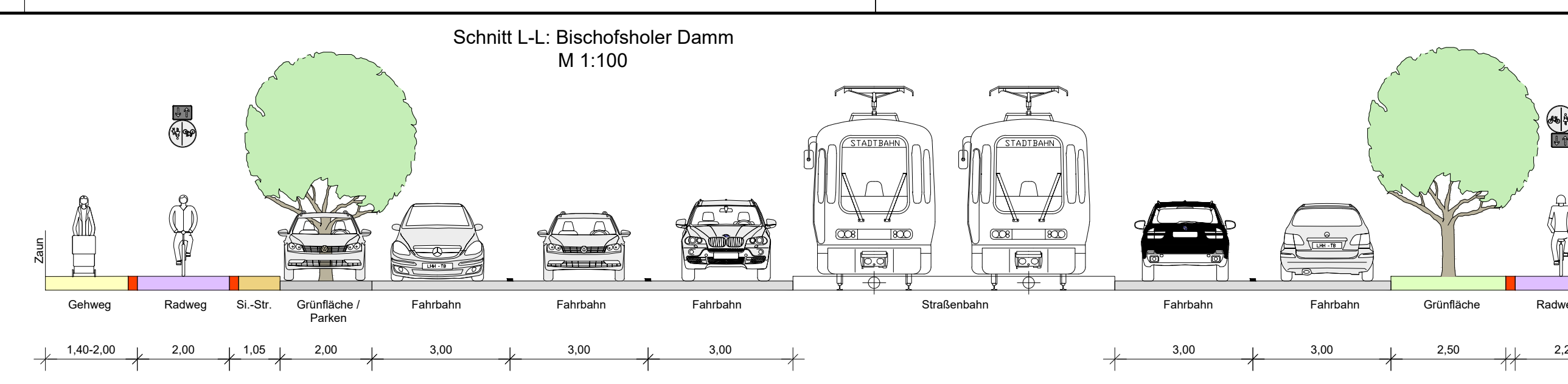
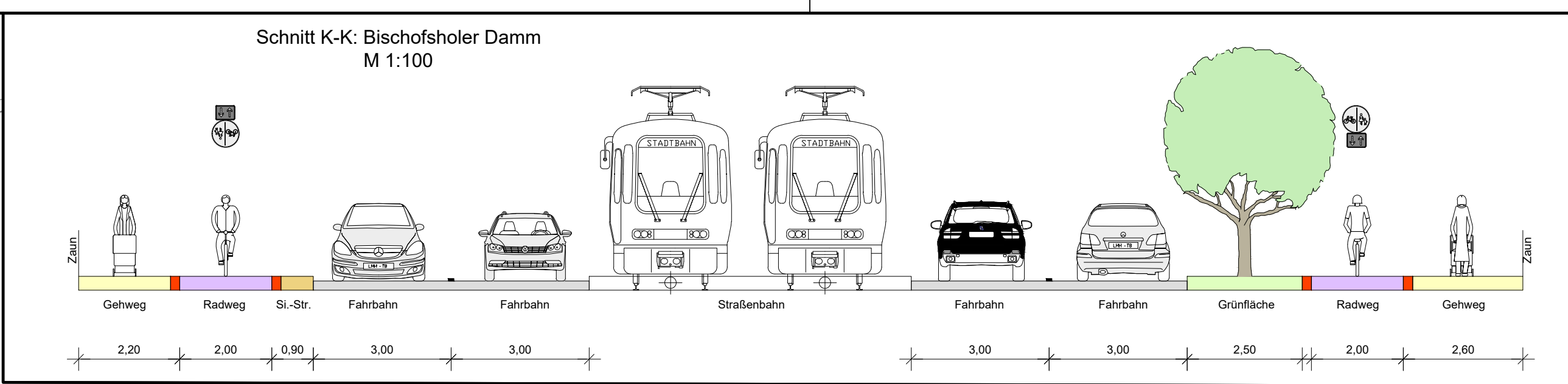
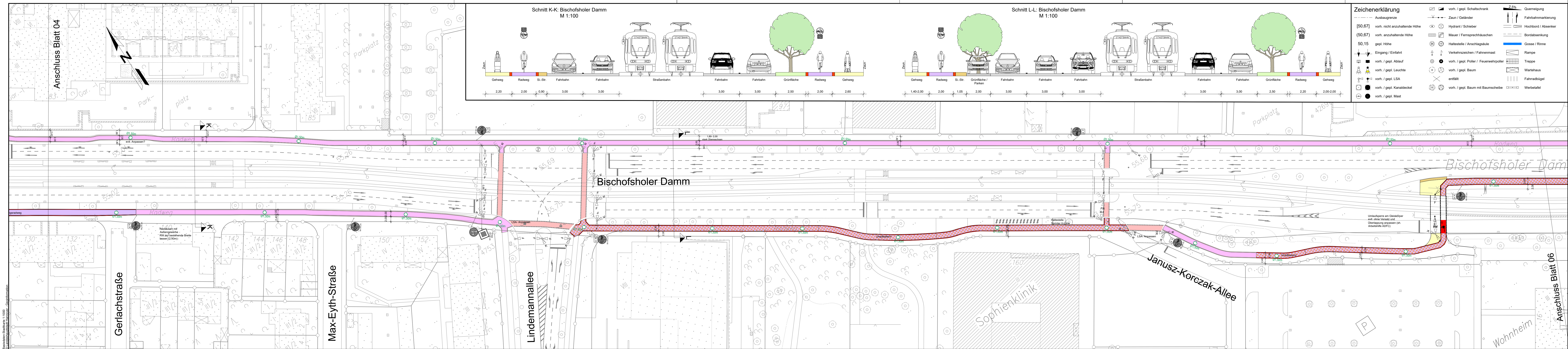


AISCAD 2015 | Landeshauptstadt Hannover | Fachbereich Tiefbau | Radverkehrsplanung | 30159 Hannover
 Besondere Strafkarte 1:1000
 © Landeshauptstadt Hannover - Geoinformation



Zeichenerklärung

<ul style="list-style-type: none"> --- Ausbaugrenze [50,67] vorh. nicht anzuhaltende Höhe (50,67) vorh. anzuhaltende Höhe 50,15 gepl. Höhe ▼ Eingang / Einfahrt ▼ vorh. / gepl. Ablauf ▼ vorh. / gepl. Leuchte ▼ vorh. / gepl. LSA ● vorh. / gepl. Kanaldeckel ● vorh. / gepl. Mast 	<ul style="list-style-type: none"> ▼ vorh. / gepl. Schaltschrank ▼ Zaun / Geländer ■ Hydrant / Schieber ■ Mauer / Fernsprechtäuschen ⊕ Haltestelle / Anschlagssäule ⊕ Verkehrszeichen / Fahnenmast ● vorh. / gepl. Poller / Feuerwehlpoller ⊗ vorh. / gepl. Baum ⊗ entfällt ⊗ vorh. / gepl. Baum mit Baumscheibe 	<ul style="list-style-type: none"> 2.5% Querneigung ▬ Fahrbahnmarkierung ▬ Hochbord / Absenker ▬ Bordabsenkung ▬ Gasse / Rinne ▬ Rampe ▬ Treppe ▬ Wartehaus ▬ Fahrradbügel ▬ Werbetafel
---	--	---

Legende

<p>Befestigung Neu</p> <ul style="list-style-type: none"> Fahrbahn (Grundmeyerung) Radweg (Grundmeyerung) Gehweg (Grundmeyerung) gem. Geh- und Radweg (Grundmeyerung) <p>Markierung Neu</p> <ul style="list-style-type: none"> Radverkehrsflur, neu in Rot Fußgängerflur Fahrradstraße Einmündung Veloroutermarkierung 	<p>Bestand</p> <ul style="list-style-type: none"> Fahrbahn (Deckensanierung) Radweg (Deckensanierung) Gehweg (Deckensanierung) gem. Geh- und Radweg (Deckensanierung) vorb. Radweg vorb. Radverkehrsflur vorb. Markierung RSW vorb. Richtungsfahrfeld vorb. Radverkehrsflur-Piktogramm Radverkehrsflur-Piktogramm, weiß Richtungsfahrfeld 5,00m, weiß Piktogramm Fahrradstraße 1,50m Velorouterpiktogramm 1,00 bzw. 1,50m ged. Beschilderung vorb. Beschilderung vorb. Beschilderung entfällt / wird ersetzt
--	---

Anlage 1
Drucksache Nr. /2022
- Blatt 05 -

FACHBEREICH TIEFBAU
Straßenplanung
66.22
Januar 2022
Änderungen vorbehalten!

Veloroute 06 nach Bemerode
Bischofsholer Damm