


Index	Änderungen / Ergänzungen	Datum	Gezeichnet

Alle Maße sind vor Ort zu prüfen. Höhen - und Maßangaben in Meter üNN.
 Abweichungen von der Örtlichkeit sind der Bauüberwachung sofort mitzuteilen.
 Der Unternehmer hat sich vor Baubeginn über die Lage vorhandener Leitungen zwingend zu informieren. Die entsprechenden Leitungspläne können bei der Bauüberwachung eingesehen werden.

Hannover **Fachbereich Umwelt und Stadtgrün der Landeshauptstadt Hannover**

Planung und Bau
 67.21 Objektplanung I
 Langensalzastraße 17, 30169 Hannover







Projekt: Wissenschaftspark Marienwerder

Plan: Baugrundstücke zur Vermarktung - 1. Fortschrbg.

Plan-Nr.: 12-60-07-07-03 Größe: DIN A 3 quer Maßstab: 1 : 3000

Verzeichnispfad: H:\6721\CAD für Alle\Digitale Pläne\Grünzüge\Wissenschaftspark Marienwerder\Pläne\3 - Baugrundstücke zur Vermarktung 08-07-02.dwg

Bearbeitung	Projektbetreuung:	Planzeichnung:	Datum:
	Mic / Ma	Ma	21.07.2008
Abstimmung	OE:	Name:	Datum:
Gesehen	OE:	Name:	Datum:

	Baugrundstücke z. Vermarktung Gesamtfl.: ca. 120.000 m ²		öffentl.Grünfläche, Planungsbereich
	Roßbruchgraben		öffentl.Grünfläche, Bestand