



# Erneuerung Moltkeplatz

im Rahmen des Stadtplatzprogramms  
„Hannover schafft Platz“

Präsentation der Planung  
Stadtbezirksrat Vahrenwald-List  
12. Juni 2017



Fachbereich Planen und Stadtentwicklung  
Fachbereich Tiefbau

Fachbereich Umwelt und Stadtgrün  
Planung und Bau – 67.22  
Arndtstr. 1  
30167 Hannover



Voßstrasse.

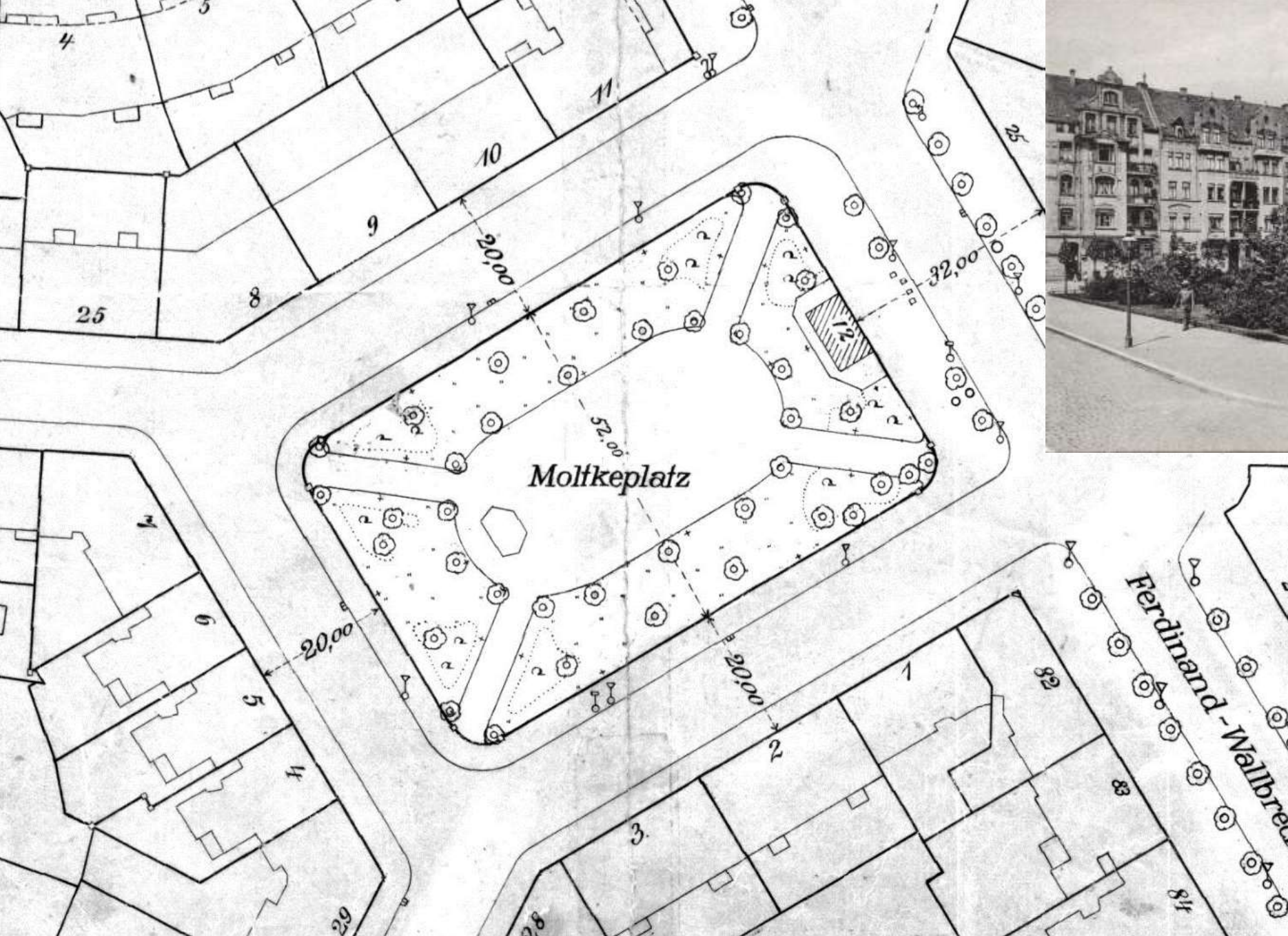
HANNOVER.

Molkteplatz.



um 1910





## Der Moltkeplatz

Anfang des 20. Jahrhunderts

- erbaut 1903
- typischer Schmuckplatz der Gründerzeit



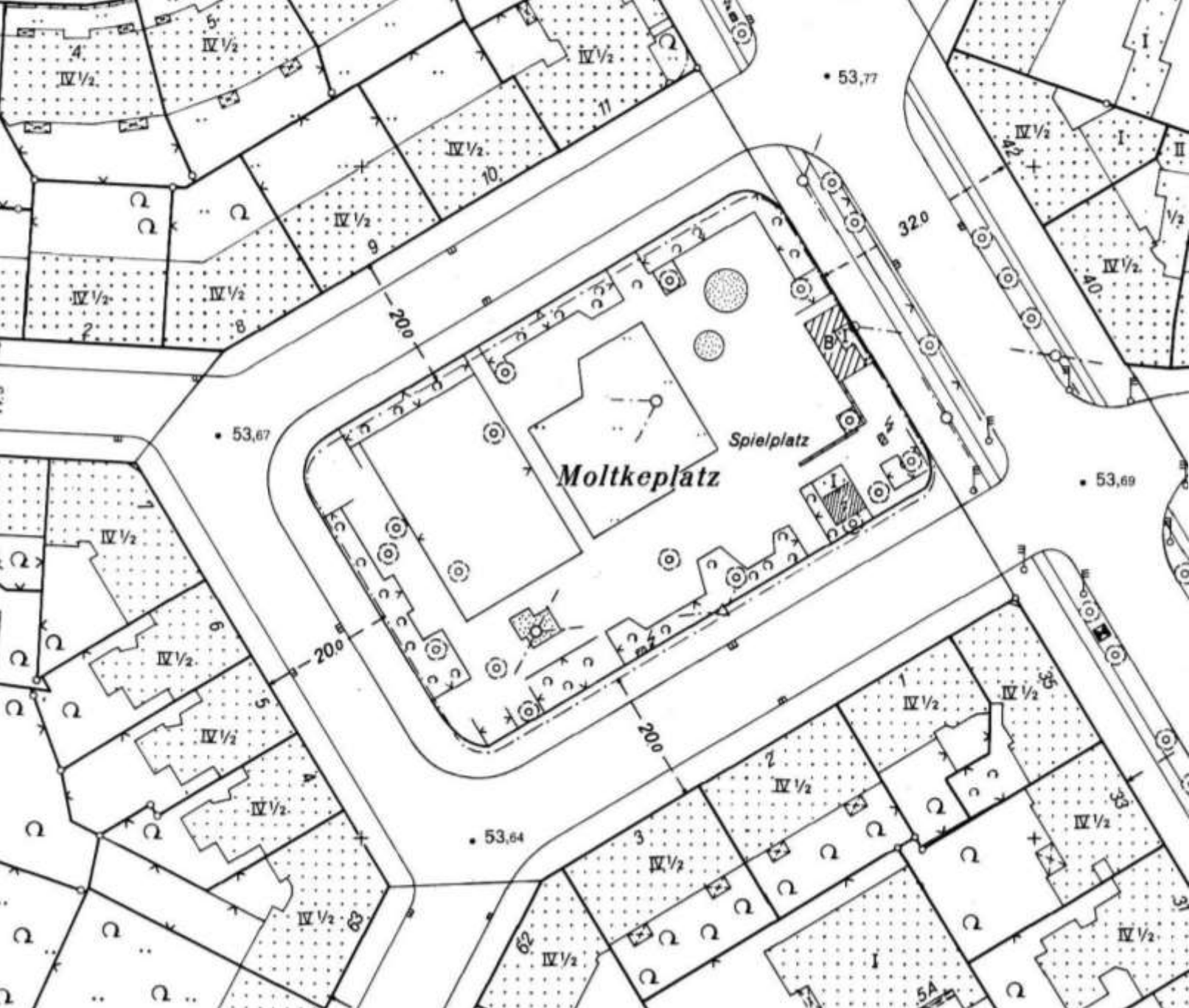


Stadtkarte 1954



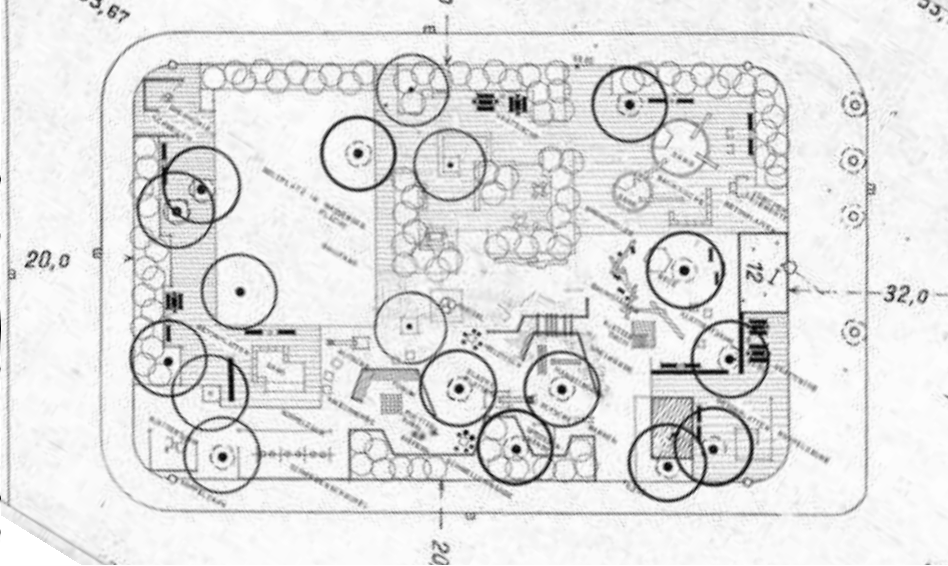
(C) HAZ-Hauschild-Archiv, Historisches Museum Hannover

1955



Stadtkarte 1981

© LHH FB Planen und Stadtentwicklung - Geoinformation



Entwurfsplan 1973  
 Garten- und Friedhofsamt  
 © LHH Umwelt und Stadtgrün



(C) HAZ-Hauschild-Archiv, Historisches Museum Hannover





## Der Moltkeplatz heute

- Zentraler Quartiersplatz in der List
- Kinderspiel- und Bolzplatz
- Wochen- und Bauernmarkt
- Besonderer Baumbestand





Bestand Ausstattung





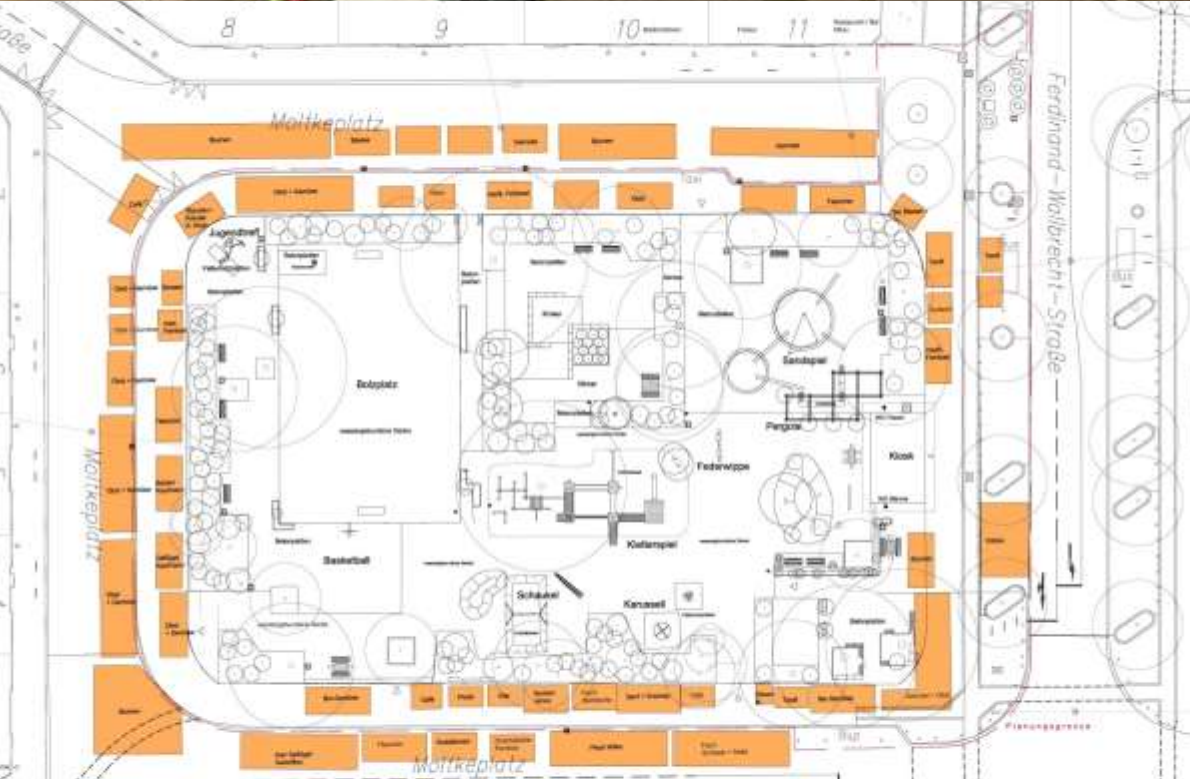
Bestand Oberflächen



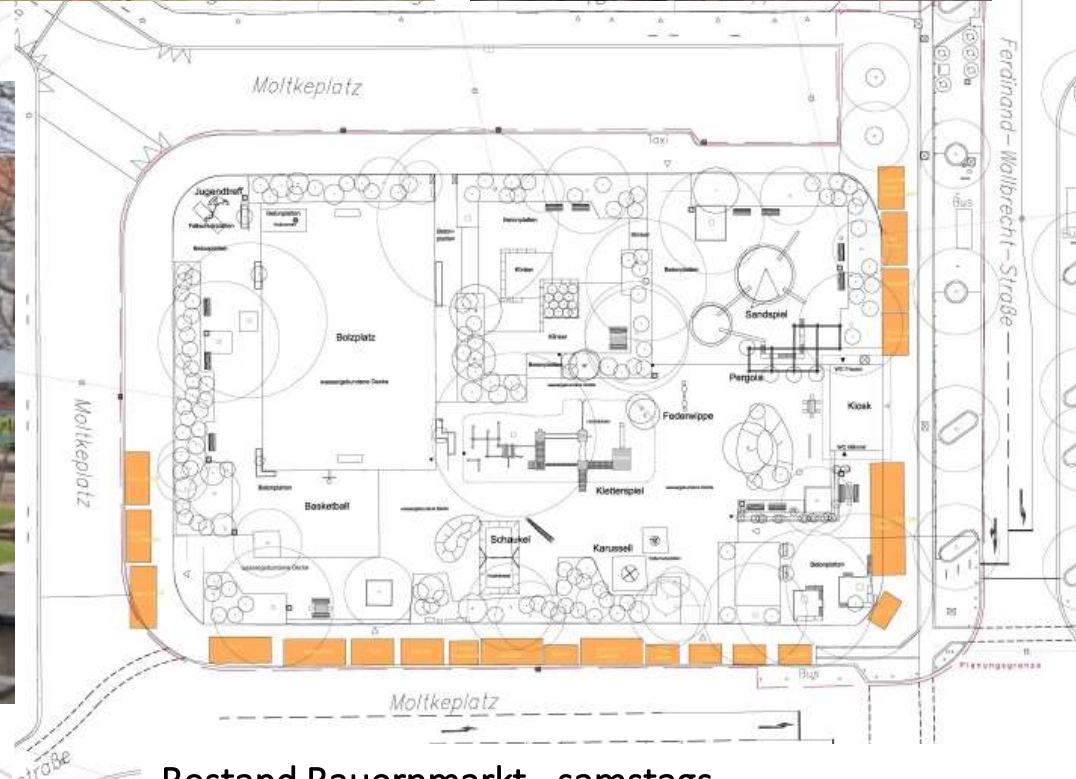


Bestand Eingänge





Bestand Wochenmarkt - mittwochs



Bestand Bauernmarkt - samstags





Baumbestand





# 1. Bürgerbeteiligung

- 24. Februar 2016
- Ca. 70 Teilnehmende
- Diskussion zu Hinweisen und Ideen für den Molkeplatz

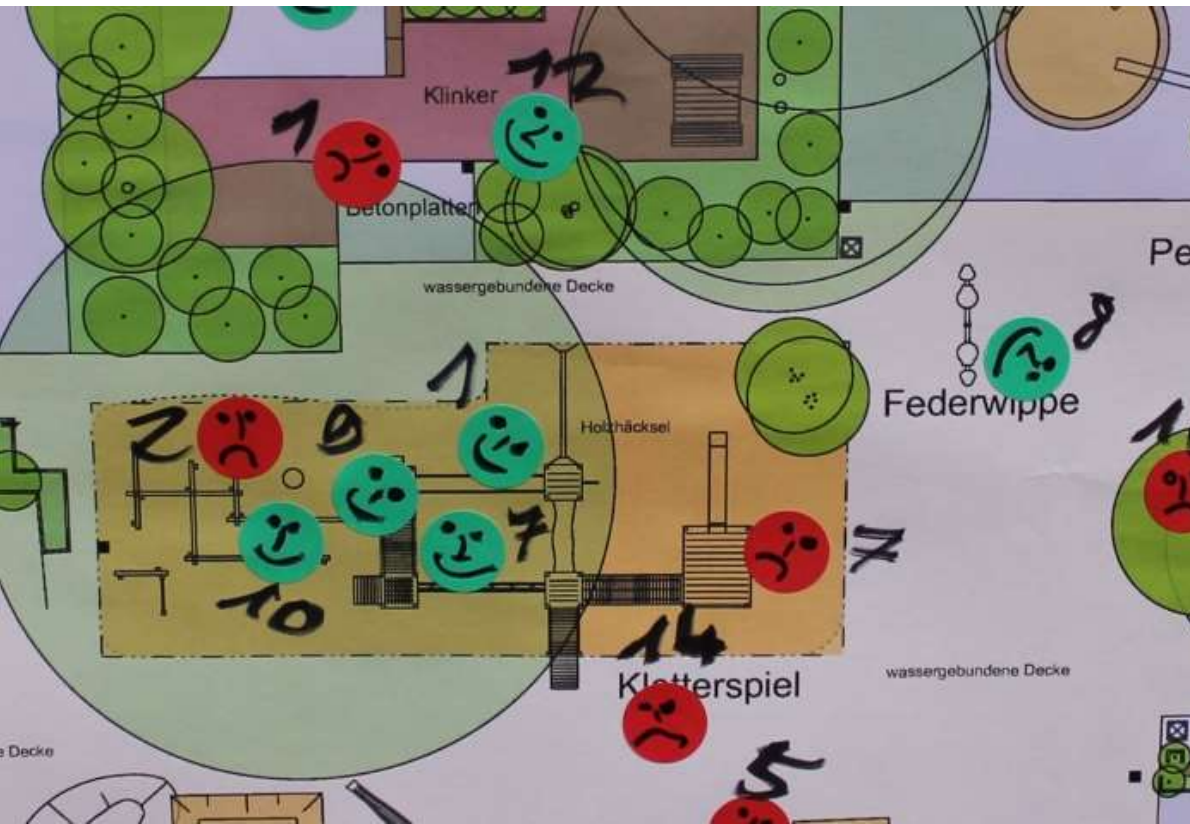
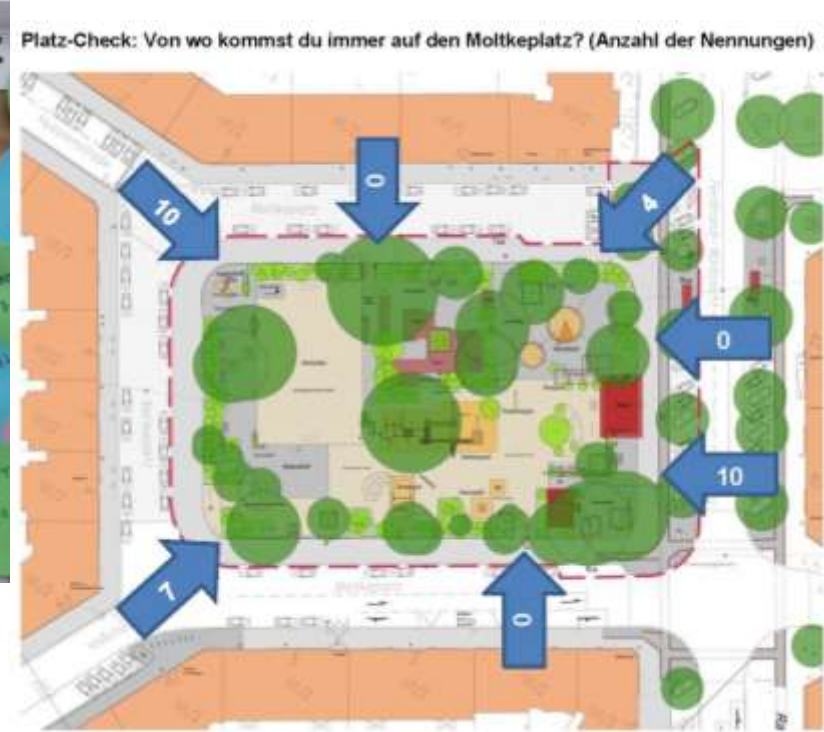


# Die wesentlichen Ideen und Vorschläge der Bürgerbeteiligung

- Ränder und Räume neu ordnen
- Eingänge verbessern
- Aufenthaltsqualität erhöhen für verschiedene Nutzergruppen – Alt und Jung
- Ausstattung modernisieren:
  - Sandspiel aufwerten,
  - Angebote für alle Altersgruppen
  - Bänke und Sitzmobiliar erneuern
- Kiosk öffnen / gastronomisches Angebot prüfen
- Wochenmarkt erhalten
- Radwegführung und PKW-Stellplätze verbessern
- Ballfang am Bolzplatz verbessern
- Erhalt der markanten Bäume + Verbesserung der Grünqualitäten







## Kinderbeteiligung

- 3. März 2016
- 51 Kinder (29 Jungen + 22 Mädchen) im Alter von 3- 14 Jahre
- Kritik und Ideen für den Moltkeplatz





## 2. Bürgerbeteiligung

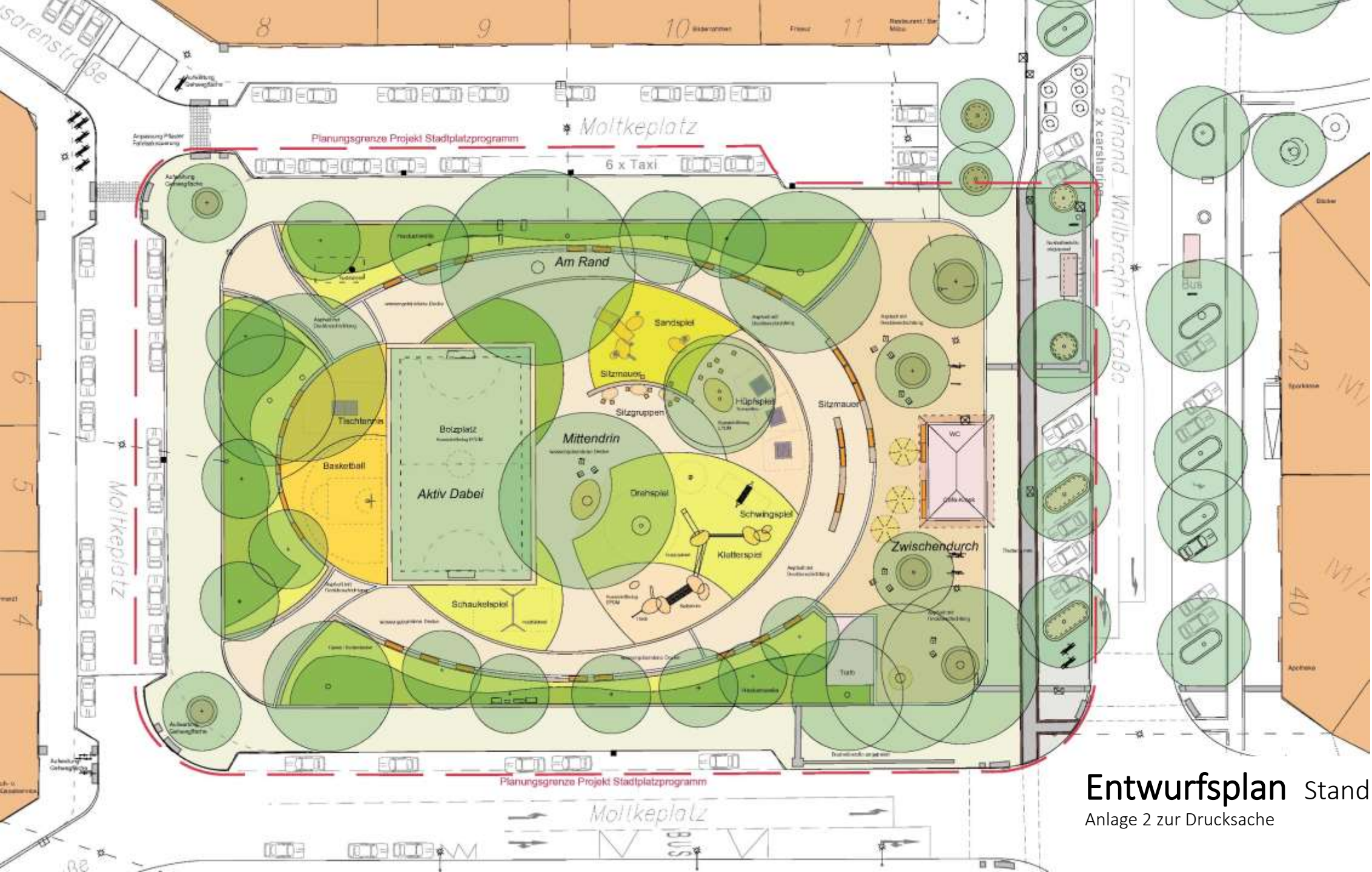
- 2. Juni 2016
- Ca. 40 Teilnehmende
- Diskussion zum 1. Konzeptvorschlag





1. Konzeptvorschlag  
zur 2. Bürgerbeteiligung im Juni 2016





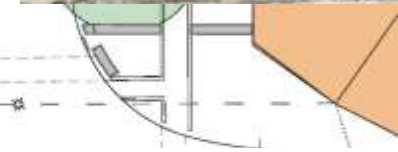
# Entwurfsplan Stand März 2017

Anlage 2 zur Drucksache





Stadtkarte 1935

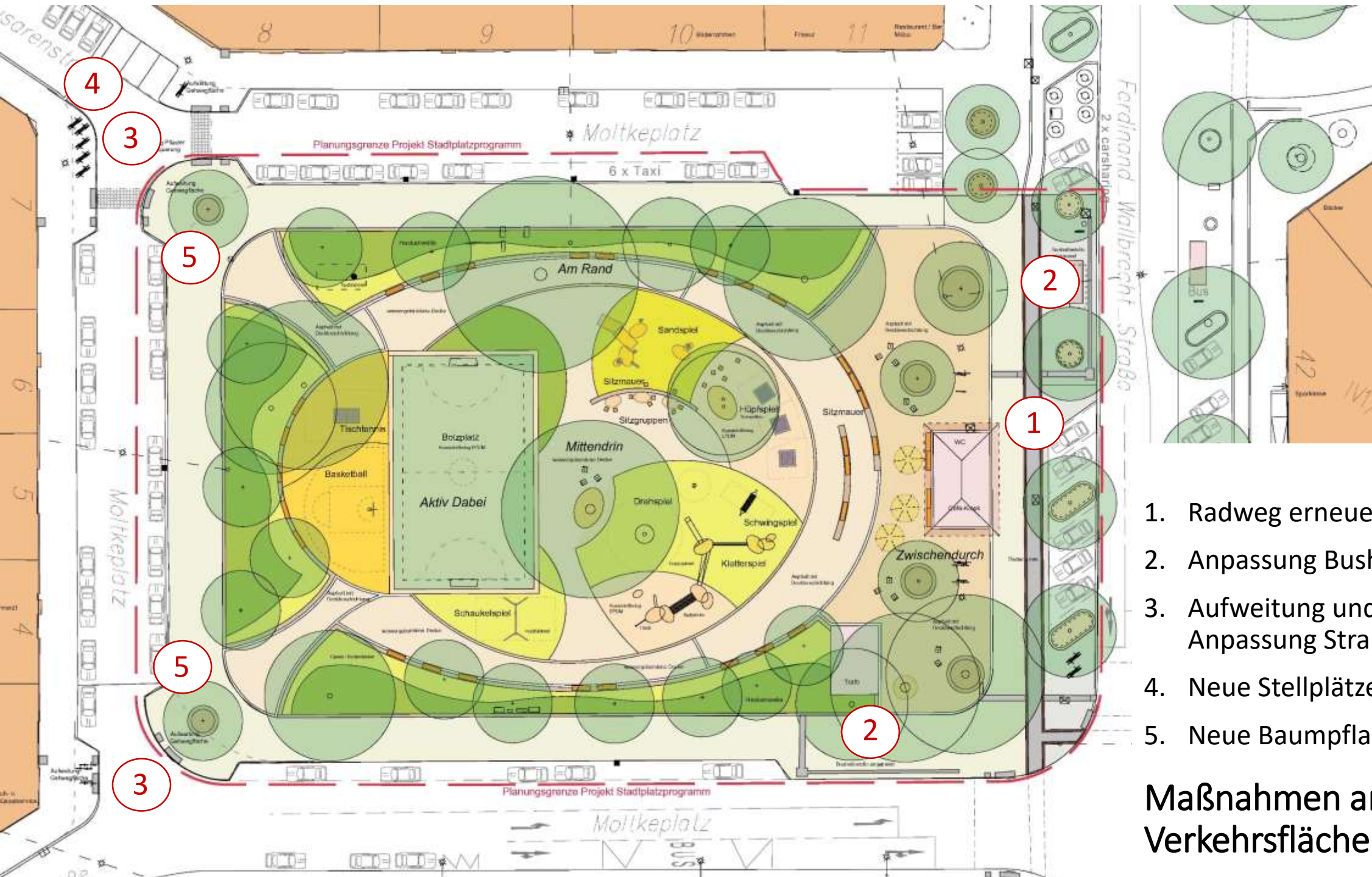


# Entwurfsplan

Historischer Bezug

1910-2017

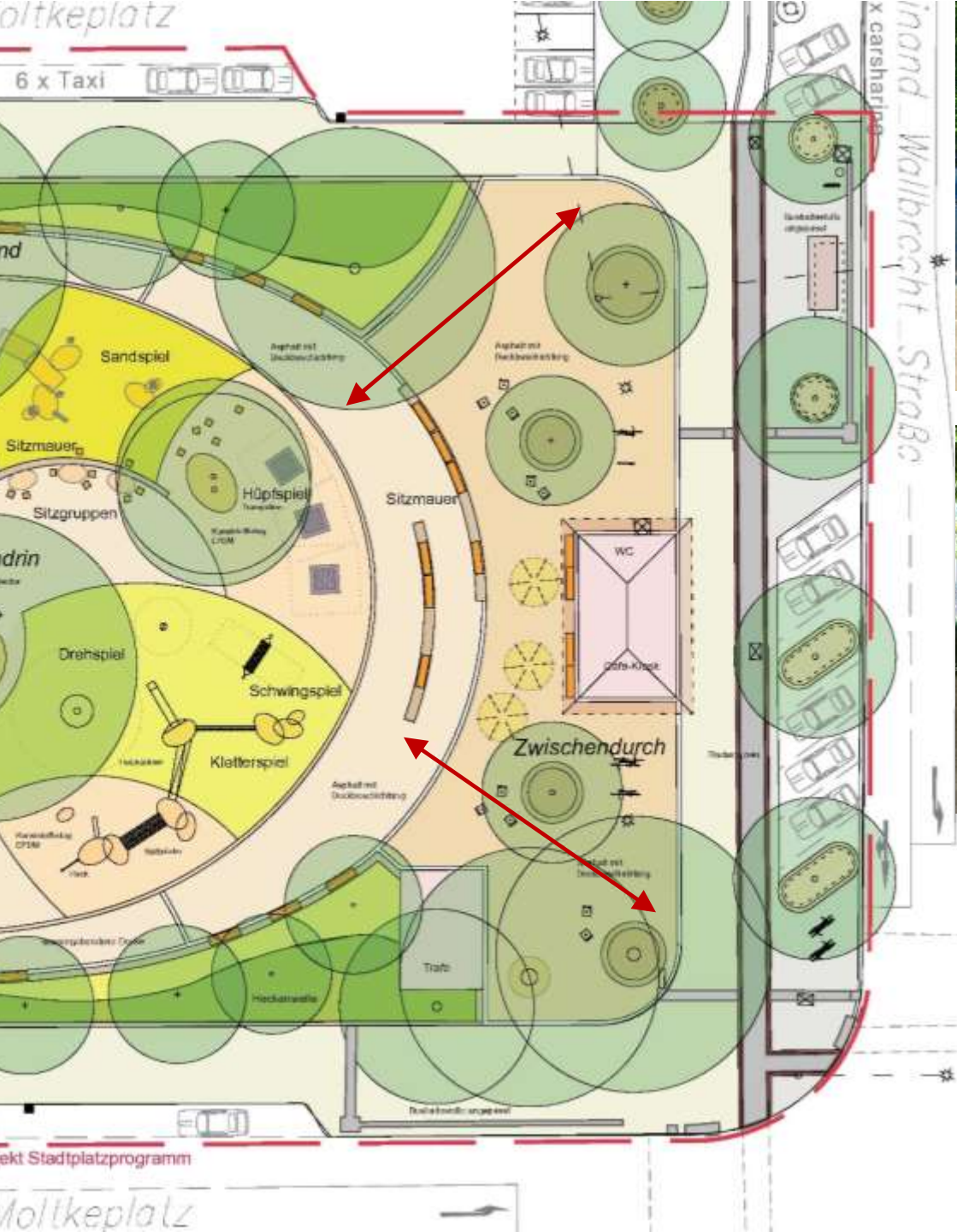




1. Radweg erneuert
2. Anpassung Bushaltestellen
3. Aufweitung und Anpassung Straßenquerungen
4. Neue Stellplätze
5. Neue Baumpflanzungen

## Maßnahmen an den Verkehrsflächen





Studie zur Aufwertung Kiosk/WC-Gebäude © LHH 61.1 STG

## Zwischendurch

- Öffnung der östlichen Platzseite
- Platz für Begegnung + Aufenthalt
- Vielfältige Sitzangebote
- Aufwertung Umfeld am Kiosk / WC
- Neue Baumpflanzungen





## *Aktiv dabei*

- Ballspielfeld mit Kunststoffbelag
- Abgewinkelter Ballfangzaun
- Tischtennisplatte
- Basketballfeld













**Vielen Dank  
für Ihre Aufmerksamkeit**



Fachbereich Planen und Stadtentwicklung  
Fachbereich Tiefbau

Fachbereich Umwelt und Stadtgrün  
Planung und Bau – 67.22  
Arndtstr. 1  
30167 Hannover