

# 198. Änderungsverfahren zum Flächennutzungsplan PLANZEICHENERKLÄRUNG

## ART DER NUTZUNG

### BAUFLÄCHEN

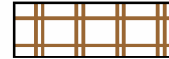
WOHNBAUFLÄCHE



GEMISCHTE BAUFLÄCHE




GEWERBEGEBIET



SONDERGEBIET



FLÄCHE FÜR DEN GEMEINBEDARF



### GRÜN - UND WASSERFLÄCHEN

ALLGEMEINE GRÜNFLÄCHE




WALDFLÄCHE



### VERKEHRSFLÄCHEN

HAUPTVERKEHRSSTRASSE



FLÄCHE FÜR DIE EISENBAHN

MIT HALTEPUNKT



STADTBAHN

MIT TUNNELSTATION



U - BAHN



## EINRICHTUNGEN FÜR DEN GEMEINBEDARF

### AUSBILDUNG

SCHULE-ALLGEMEINBILDEND



HOCHSCHULE



## SOZIALES UND GESUNDHEIT

KINDERTAGESSTÄTTE



ALTENEINRICHTUNG



KRANKENHAUS



## KULTUR UND FREIZEIT

KIRCHLICHES GEMEINDEZENTRUM



THEATER, MUSEUM



SPIELPARK



## SONSTIGE EINRICHTUNGEN


KOMMUNALVERWALTUNG



ZIVILSCHUTZ



BEREICH MIT MARKTFUNKTION



WOCHENMARKT



## VERSORGUNGSEINRICHTUNGEN UND LEITUNGEN

STÄDTISCHER WERKHOF



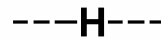
FERNSPRECHVERMITTLUNGSSTELLE



LEITUNGEN : ELEKTRIZITÄT



FERNHEIZUNG



WASSER



ABWASSER



**ÄNDERUNGSBEREICH** -----