# Feldstraße von Hildesheimer Straße bis Schlägerstraße

Stadtbezirk: 7

**Vorhanden** Fahrbahn: **Asphalt**
Nebenanlage: **Platten/ Asphalt**

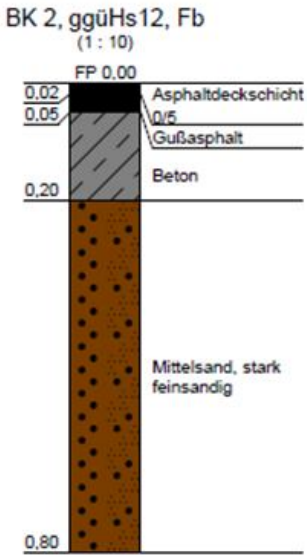

**Schadensbild visuelle Prüfung**
Starke Erhöhungen/ Vertiefungen, deutliche Risse, Flickstellen, starke Ausbrüche/Abplatzungen, Ausmagerungen, offene Nähte, viele Flickstellen, Pflasterbrüche in der Nebenanlage, gestörter Wasserlauf in der Entwässerung

**Erneuerungsvorschlag:** Fahrbahn: **Asphalt**
Nebenanlage: **Platten**

**Geschätzte Kosten für den Straßenbau: ca. 170.000 €**

**Einstufung SABS: Innerortsstraße**

## Annenstraße von Marienstraße bis Lutherstraße

Stadtbezirk: 7 Ortsteil: Südstadt

| | | |
|---|---|---|
| **Vorhanden** | Fahrbahn: | **Großpflaster, (Basalt/Granit) HB in Naturstein, Gosse Kupferschlacke** |
| | Nebenanlage: | **Asphalt** |

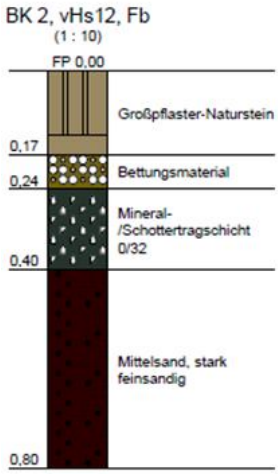

**Schadensbild visuelle Prüfung**

Abschnitt Marienstraße – Rautenstraße :Verdrückungen/Versackungen, teilweise Querunebenheiten, Flickstellen, Ausbrüche, stark geöffnete Fugen, stark verschobenes Fugenbild, deutliche Mängel bei den Entwässerungseinrichtungen, Abschnitt Rautenstraße – Lutherstraße Zustand besser, Nebenanlage gesamte Länge erneuerungsbedürftig

| | | |
|---|---|---|
| **Erneuerungsvorschlag** | Fahrbahn: | **Asphalt, Längsparken in Natursteinpflaster Marienstr. – Rautenstr., FB Rautenstraße– Lutherstraße so belassen** |
| | Nebenanlage: | **Platten gesamte Länge** |

**Geschätzte Kosten für den Straßenbau: ca. 330.000 €**

**Einstufung SABS: Innerortsstraße**

## Rautenstraße von Am Südbahnhof bis Sonnenweg

Stadtbezirk: 7 Ortsteil:

**Vorhanden** Fahrbahn: **Asphalt**
Nebenanlagen: **Asphalt**

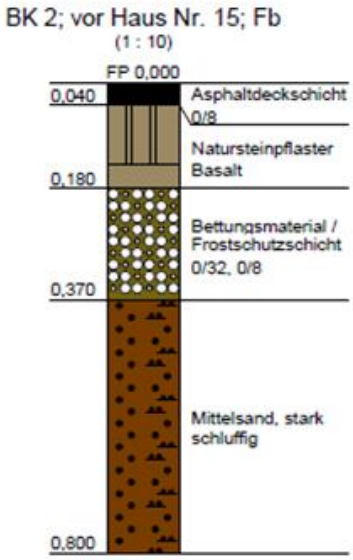

**Schadensbild visuelle Prüfung**
Starke Erhöhungen/ Vertiefungen, deutliche Risse, Flickstellen, starke Ausbrüche, starke Mängel an der Entwässerungseinrichtung

**Erneuerungsvorschlag** Fahrbahn: **Asphalt, Längsparken in Naturstein**
Nebenanlage: **Platten**

**Geschätzte Kosten für den Straßenbau: ca. 460.000 €**

**Einstufung SABS: Innerortsstraße**

## Zwinglistraße von Lutherstraße bis Rautenstraße

Stadtbezirk: 7 Ortsteil: Südstadt

| | | |
|---|---|---|
| **Vorhanden** | Fahrbahn: | **Großpflaster Grauwacke** |
| | Nebenanlage: | **Platten/ Asphalt** |

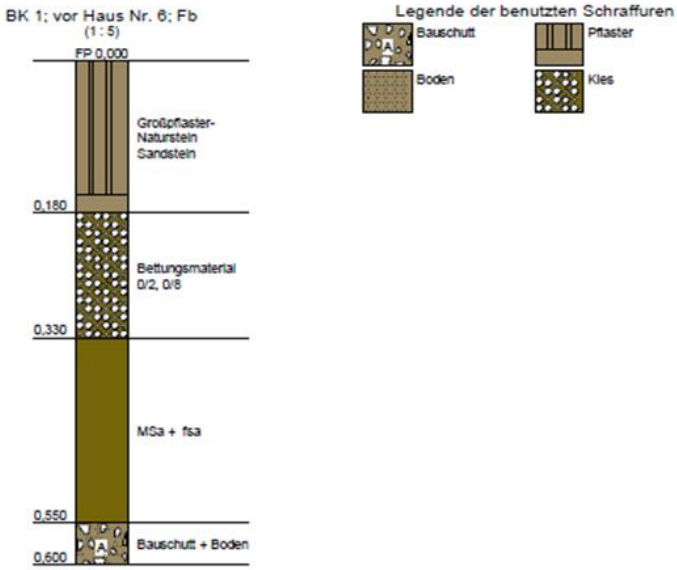


**Schadensbild visuelle Prüfung**
Verdrückungen/ Versackungen/Vertiefungen, starke Risse, Flickstellen, Ausbrüche, deutlich geöffnete Fugen, starke Pflasterbrüche, stark verschobenes Fugenbild, Gefügeauflösung, Nebenanlage links Zustand gut

| | | |
|---|---|---|
| **Erneuerungsvorschlag** | Fahrbahn: | **Asphalt, Längsparken in Naturstein** |
| | Nebenanlage: | **neu nur NA rechts - Platten** |

**Geschätzte Kosten für den Straßenbau: ca. 210.000 €**

**Einstufung SABS: Anliegerstraße**

## Lehzenstraße von Wiesenstraße bis Wendehammer

Stadtbezirk: 7

| | | |
|---|---|---|
| **Vorhanden** | Fahrbahn: | **Klinker** |
| | Nebenanlage: | **Platten und SF Pflaster** |

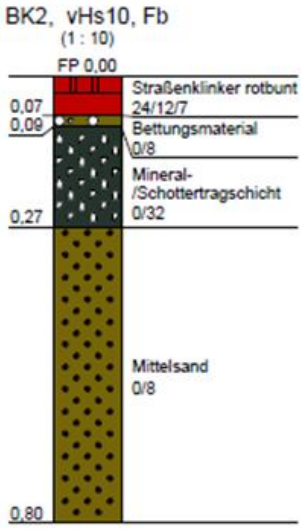

**Schadensbild visuelle Prüfung**
Offene Fugen, deutliche Pflasterbrüche, stark verschobenes Fugenbild, Gefügeauflösung, starke Schäden an der Entwässerungseinrichtung

| | | |
|---|---|---|
| **Erneuerungsvorschlag** | Fahrbahn: | **Klinkerpflaster** |
| | Nebenanlage: | **Platten (Erhaltung bereits erneuerter Bereiche wird geprüft)** |

**Geschätzte Kosten für den Straßenbau: ca. 160.000 €**

**Einstufung SABS: Anliegerstraße**

## Ostermannstraße von Schlägerstraße bis Birkenstraße

Stadtbezirk: 7 Ortsteil:

**Vorhanden** Fahrbahn: **Pflaster**
Nebenanlage: **Platten, teilweise Asphalt**

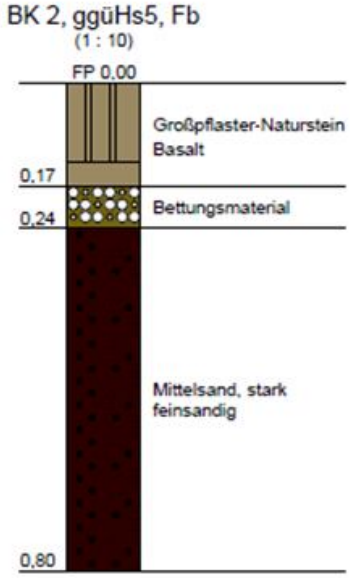

**Schadensbild visuelle Prüfung**
Verdrückungen/ Versackungen/ Vertiefungen, starke Risse, Ausbrüche, deutliche Fugen, teilweise Brüche, deutlich verschobenes Fugenbild im Fahrbahnbereich, teilweise Mängel bei der Entwässerungseinrichtung im untergeordneten Ast

**Erneuerungsvorschlag** Fahrbahn: **Asphalt**
Nebenanlage: **Platten (Erhalt der bereits erneuerten Nebenanlagen wird geprüft)**

**Geschätzte Kosten für den Straßenbau: ca. 420.000 €**

**Einstufung SABS: Innerortsstraße**

## Stadtstraße von Marienstraße bis Bauwerk DB (NA bis Bultstraße)

Stadtbezirk: 7 Ortsteil:

**Vorhanden** Fahrbahn: **Pflaster, Basalt**
Nebenanlage: **Asphalt und Klinker**

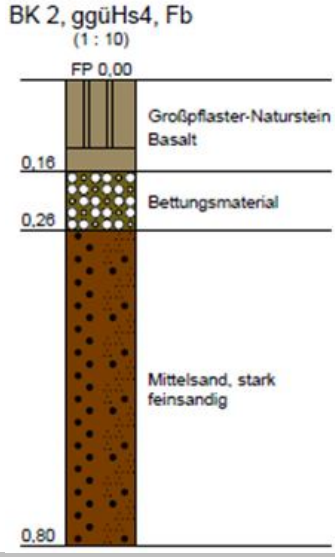

**Schadensbild visuelle Prüfung**
Verdrückungen/ Versackungen/Vertiefungen, Pflasterbrüche, deutlich geöffnete Fugen, deutlich verschobenes Fugenbild im Bereich der Natursteinbefestigung; starke Rissbildung, Flickstellen, Ausbrüche, Mängel an der Entwässerungseinrichtung

**Erneuerungsvorschlag** Fahrbahn: **Asphalt bis Bauwerk DB, Längsparken in Naturstein**
Nebenanlage: **Platten bis Bultstraße (gesamte Länge)**

**Geschätzte Kosten für den Straßenbau: ca. 420.000 €**

**Einstufung SABS: Innerortsstraße**

## Hartmannstraße von Krausenstraße bis Seilerstraße

Stadtbezirk: 7 Ortsteil:

| | | |
|---|---|---|
| **Vorhanden** | Fahrbahn: | **Naturstein - Basalt** |
| | Nebenanlage: | **Asphalt und teilweise Platten** |

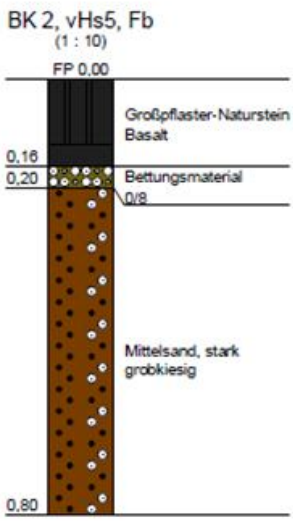

**Schadensbild visuelle Prüfung**
Verdrückungen/ Versackungen/Vertiefungen, Flickstellen, starke Ausbrüche, deutlich geöffnete Fugen, Pflasterbrüche, deutlich verschobenes Fugenbild, starke Mängel an der Entwässerungseinrichtung

| | | |
|---|---|---|
| **Erneuerungsvorschlag** | Fahrbahn: | **Asphalt, Längsparken in Naturstein** |
| | Nebenanlage: | **Platten** |

**Geschätzte Kosten für den Straßenbau: ca. 250.000 €**

**Einstufung SABS: Innerortsstraße**