

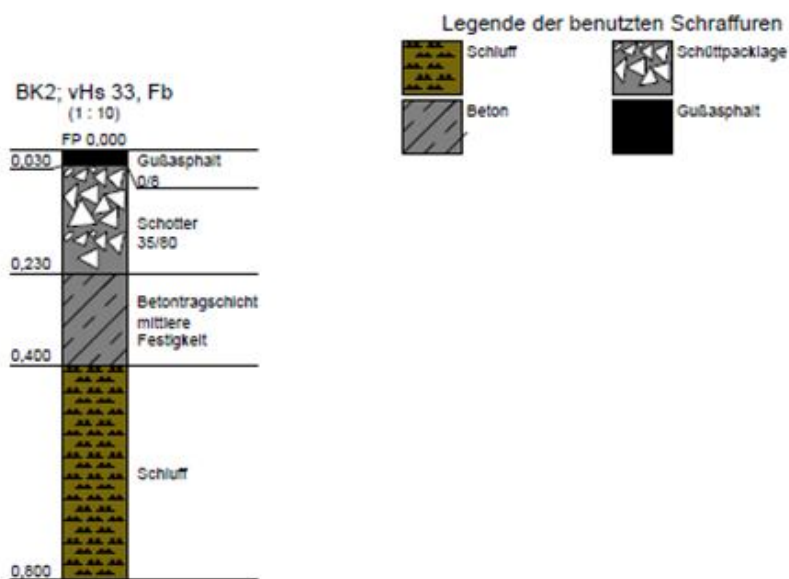
## Lauenauer Straße von der Steinhuder Straße bis Ende

Stadtbezirk: 9



**Vorhanden**

Fahrbahn: **Asphalt**  
Nebenanlage: **Asphalt**



### Schadensbild visuelle Prüfung

Erhöhungen/ Vertiefungen, Einzel- und Netzkrisse, Flickstellen, offene Nähte/ Anschlüsse und Fugen, verschobenes Fugenbild, Schäden an Randeinfassungen und Entwässerungsrinnen

**Erneuerungsvorschlag:** Fahrbahn: **Asphalt**  
Nebenanlage: **Platten / Rechteckpflaster**

**Geschätzte Kosten für den Straßenbau:** ca. 160.000 €

**Einstufung SABS:** **Anliegerstraße**

## Levester Straße von Pyrmonter Straße bis Springer Straße

Stadtbezirk: 9

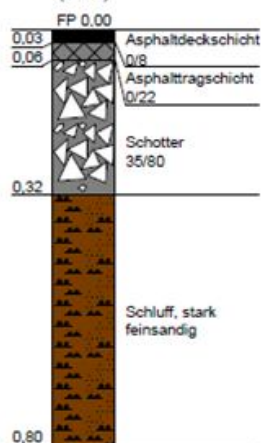


**Vorhanden**

Fahrbahn: **Asphalt**

Nebenanlage: **Asphalt/ Teilfläche Rechteckpflaster**

BK 2, vHs46, Fb  
(1 : 10)



Legende der benutzten Schraffuren



### Schadensbild visuelle Prüfung

Erhöhungen / Vertiefungen, Einzel- und Netzrisse, Flickstellen, Ausbrüche, offene Nähte/ Fugen, verschobenes Fugenbild, Schäden an Randeinfassungen und Entwässerungseinrichtungen

**Erneuerungsvorschlag**

Fahrbahn: **Asphalt**

Nebenanlage: **Platten / Rechteckpflaster**

**Geschätzte Kosten für den Straßenbau: ca. 600.000 €**

**Einstufung SABS**

**Innerortsstraße**

## Rodenberger Straße von der Steinhuder Straße bis Ende

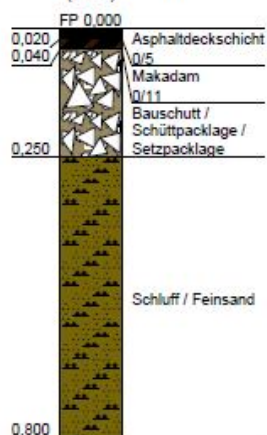
Stadtbezirk: 9



**Vorhanden**

Fahrbahn: **Asphalt**  
Nebenanlage: **Asphalt**

BK 2; vor Haus Nr. 1; Fb  
(1:10)



Legende der benutzten Schraffuren



### Schadensbild visuelle Prüfung

Erhöhungen/ Vertiefungen, Einzel- und Netzrisse, Flickstellen, offene Nähte/ Anschlüsse und Fugen, Brüche, Schäden an Randeinfassungen und Entwässerungseinrichtungen

**Erneuerungsvorschlag** Fahrbahn: **Asphalt**  
Nebenanlage: **Platten / Rechteckpflaster**

**Geschätzte Kosten für den Straßenbau: ca. 160.000 €**

**Einstufung SABS: Anliegerstraße**

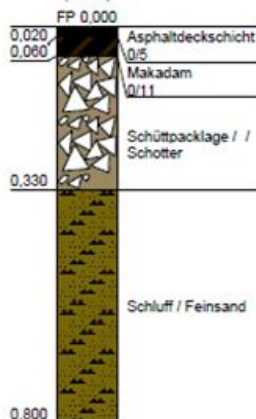
**Bettenser Straße von Levester Straße bis Nenndorfer Platz**

Stadtbezirk: 9



**Vorhanden**      Fahrbahn: **Asphalt**  
 Nebenanlage: **Verbundpflaster**

BK 2; zw. Haus Nr. 6/8; Fb  
 (1 : 10)



Legende der benutzten Schraffuren



**Schadensbild visuelle Prüfung**

Erhöhungen/ Vertiefungen, Einzel- und Netzzrisse, Flickstellen, offene Nähte/ Anschlüsse und Fugen, Brüche, Schäden an Randeinfassungen und Entwässerungseinrichtungen, offene Pflaster- und Plattenfugen, gelockerter Verband, verschobenes Fugenbild

**Erneuerungsvorschlag** Fahrbahn: **Asphalt**  
 Nebenanlage: **Platten / Rechteckpflaster**

**Geschätzte Kosten für den Straßenbau:** ca. 170.000 €

**Einstufung SABS:** **Anliegerstraße**

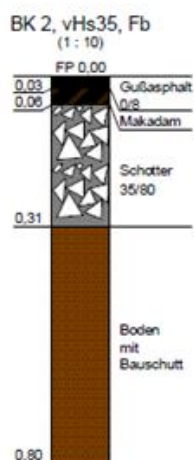
## Wettberger Straße von Steinhuder Straße bis Ende

Stadtbezirk: 9



**Vorhanden**

Fahrbahn: **Asphalt**  
 Nebenanlage: **Verbundpflaster**



Legende der benutzten Schraffuren



### Schadensbild visuelle Prüfung

Erhöhungen/ Vertiefungen, Einzel- und Netzrisse, Flickstellen, offene Nähte/ Anschlüsse und Fugen, Brüche, Schäden an Randeinfassungen und Entwässerungseinrichtungen, Gefügearlösung im Verbundpflaster

**Erneuerungsvorschlag** Fahrbahn: **Asphalt**  
 Nebenanlage: **Platten / Rechteckpflaster**

**Geschätzte Kosten für den Straßenbau:** ca. 150.000 €

**Einstufung SABS:** **Anliegerstraße**

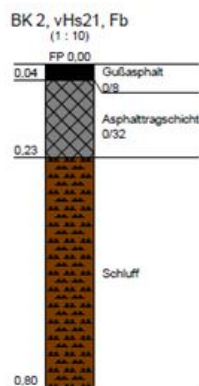
## Steinhuder Straße von Pyrmonter Straße bis Springer Straße

Stadtbezirk: 9



**Vorhanden**

Fahrbahn: **Asphalt**  
 Nebenanlage: **Asphalt und Rechteckpflaster**



Legende der benutzten Schraffuren



### Schadensbild visuelle Prüfung

Erhöhungen/ Vertiefungen, Einzel- und Netzrisse, Flickstellen, offene Nähte/ Anschlüsse und Fugen, Brüche, Schäden an Randeinfassungen und Entwässerungseinrichtungen, materialfremder Teilersatz im Rechteckpflaster

**Erneuerungsvorschlag** Fahrbahn: **Asphalt**  
 Nebenanlage: **Platten / Rechteckpflaster**

**Geschätzte Kosten für den Straßenbau:** ca. 310.000 €

**Einstufung SABS:** **Innerortsstraße**

## Eimbeckhäuser Straße von Steinhuder Straße bis Ende

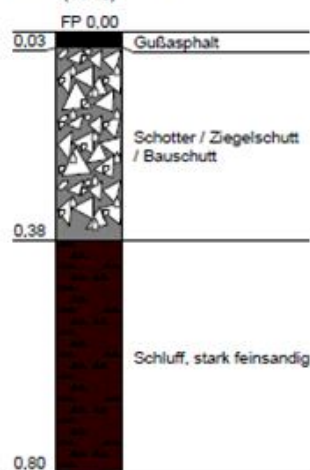
Stadtbezirk: 9



**Vorhanden**

Fahrbahn: **Asphalt**  
Nebenanlage: **Asphalt**

BK 2, vHs23, Fb  
(1 : 10)



Legende der benutzten Schraffuren



### Schadensbild visuelle Prüfung

Erhöhungen/ Vertiefungen, Einzel- und Netzrisse, Flickstellen, offene Nähte/ Anschlüsse und Fugen, Brüche, Schäden an Randeinfassungen und Entwässerungseinrichtungen

**Erneuerungsvorschlag** Fahrbahn: **Asphalt**  
Nebenanlage: **Platten / Rechteckpflaster**

**Geschätzte Kosten für den Straßenbau:** ca. 150.000 €

**Einstufung SABS:** **Anliegerstraße**


## Geh- und Radweg Bornumer Straße von Haus-Nr. 150 (ATU) bis Auffahrt B 65

Stadtbezirk: 9



**Vorhanden**

Fahrbahn: **Asphalt**  
Nebenanlage: **Asphalt und Rechteckpflaster**



### Schadensbild visuelle Prüfung

Starke Erhöhungen/ Vertiefungen, deutliche Risse, Flickstellen, starke Ausbrüche, offene Nähte/ Fugen, starke Gefügebrauchung,

**Erneuerungsvorschlag** Fahrbahn: **entfällt**  
Nebenanlage: **Radweg Rechteckpflaster anthrazit ohne Fase  
Einfassung  
Klinker / Gehweg Platten**

**Geschätzte Kosten für den Straßenbau:** ca. 160.000 €

**Einstufung SABS:** **Durchgangsstraße (nicht abrechnungsfähig  
da Teilstreckenausbau)**



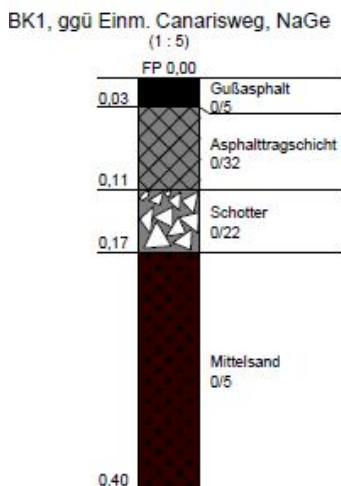
## Geh- und Radweg Bornumer Straße von Beckstraße bis Ossietzkyring

Stadtbezirk: 9



**Vorhanden**

Fahrbahn: **Asphalt**  
Nebenanlage: **Asphalt und Rechteckpflaster**



Legende der benutzten Schraffuren



### Schadensbild visuelle Prüfung

Starke Erhöhungen/ Vertiefungen, deutliche Querunebenheiten, starke Risse, Flickstellen, starke Ausbrüche, offene Nähte/ Fugen

**Erneuerungsvorschlag** Fahrbahn: **entfällt**  
Nebenanlage: **Radweg Rechteckpflaster anthrazit ohne Fase**  
**Einfassung Klinker / Gehweg Platten**

**Geschätzte Kosten für den Straßenbau:** ca. 110.000 €

**Einstufung SABS:** **ohne Straßenausbaubeiträge da im Sanierungsgebiet Mühlenberg**