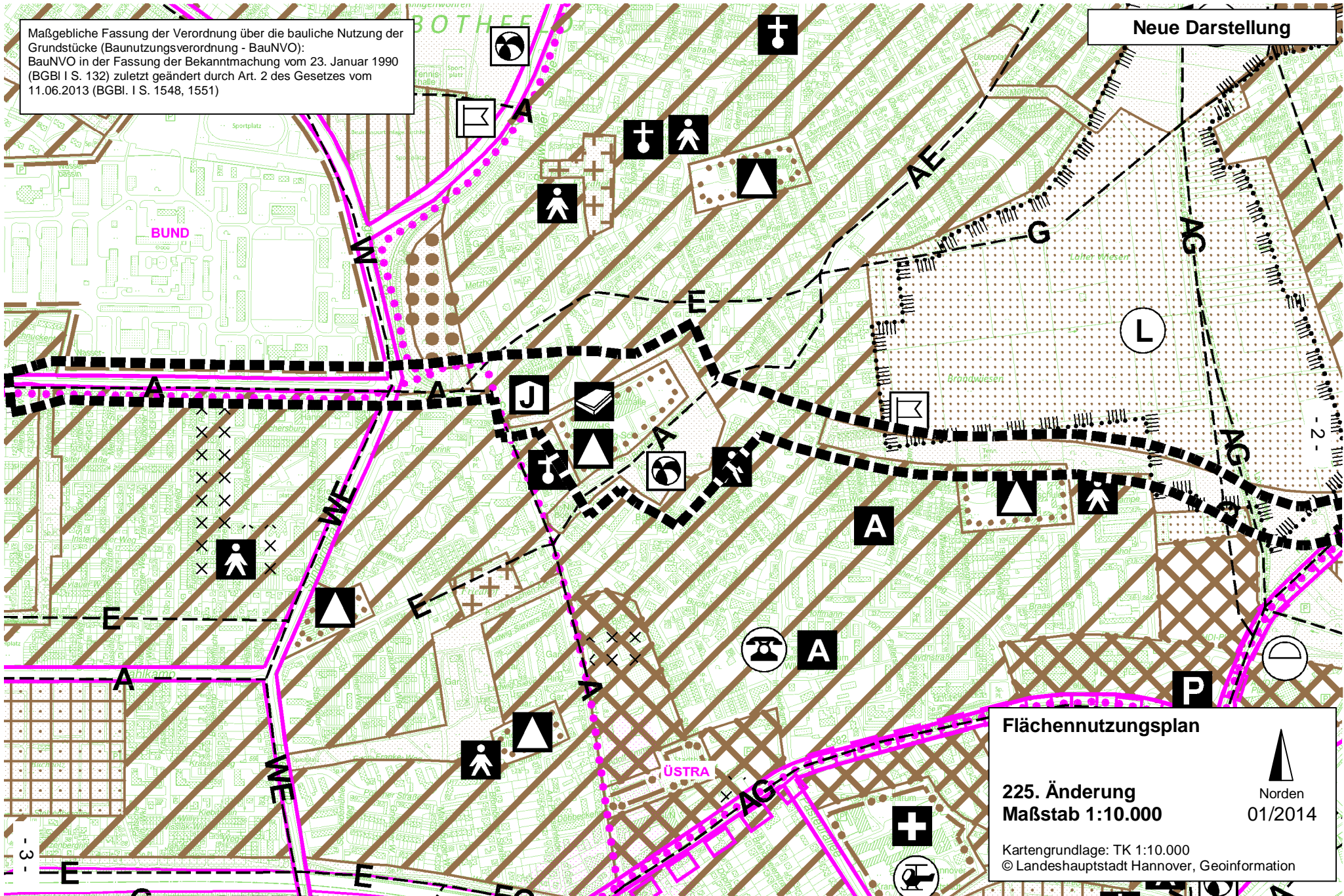


Maßgebliche Fassung der Verordnung über die bauliche Nutzung der Grundstücke (BauNutzungsverordnung - BauNVO):
BauNVO in der Fassung der Bekanntmachung vom 23. Januar 1990 (BGBl I S. 132) zuletzt geändert durch Art. 2 des Gesetzes vom 11.06.2013 (BGBl. I S. 1548, 1551)

Neue Darstellung



Flächennutzungsplan

225. Änderung
Maßstab 1:10.000



Kartengrundlage: TK 1:10.000
© Landeshauptstadt Hannover, Geoinformation

225. Änderungsverfahren zum Flächennutzungsplan PLANZEICHENERKLÄRUNG

ART DER NUTZUNG

BAUFLÄCHEN

WOHNBAUFLÄCHE



GEMISCHTE BAUFLÄCHE



SONDERBAUFLÄCHE



SONDERGEBIET



Nähere Zweckbestimmung von Sonderbauflächen / Sondergebieten:


Zwecke der Bundeswehr

BUND

Fläche für die Üstra

Üstra

FLÄCHE FÜR DEN GEMEINBEDARF



GRÜN - UND WASSERFLÄCHEN

ALLGEMEINE GRÜNFLÄCHE



WALDFLÄCHE




SPORTFLÄCHE



FRIEDHOF



LANDWIRTSCHAFTLICH GENUTZTE FLÄCHE



VERKEHRSFLÄCHEN

HAUPTVERKEHRSSTRASSE



STADTBAHN

MIT TUNNELSTATION



U - BAHN



SONSTIGE DARSTELLUNGEN

LANDSCHAFTSSCHUTZGEBIET



NATURSCHUTZGEBIET



MASSNAHMEN FÜR BODEN, NATUR UND LANDSCHAFT



KENNZEICHNUNGEN

FLÄCHE MIT UMWELTGEFÄHRDENDEN STOFFEN



EINRICHTUNGEN FÜR DEN GEMEINBEDARF

AUSBILDUNG

SCHULE-ALLGEMEINBILDEND



SOZIALES UND GESUNDHEIT

KINDERTAGESSTÄTTE



ALTENEINRICHTUNG



KRANKENHAUS



KULTUR UND FREIZEIT

KIRCHLICHES GEMEINDEZENTRUM



STÄDTISCHE BÜCHEREI



SPIELPARK



FESTPLATZ



VERKEHR

UMSTEIGE - EINRICHTUNG PARK AND RIDE



VERSORGUNGSEINRICHTUNGEN UND LEITUNGEN

REGENWASSERRÜCKHALTEBECKEN



FERNSPRECHVERMITTLUNGSSTELLE



HUBSCHRAUBERLANDEPLATZ



LEITUNGEN : ELEKTRIZITÄT



GAS



WASSER



ABWASSER



ÄNDERUNGSBEREICH

