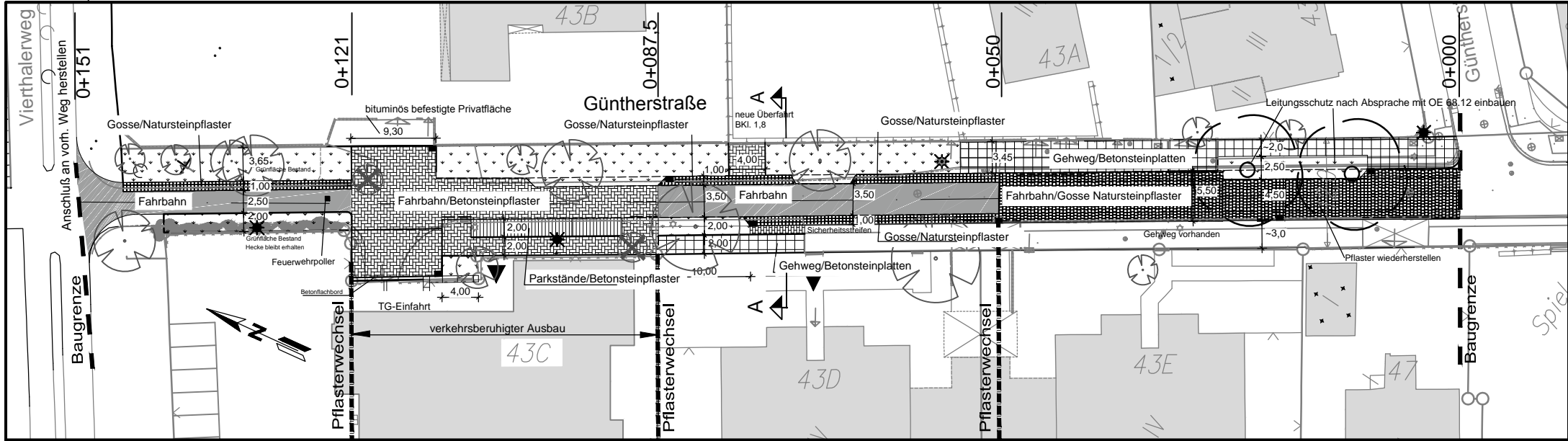
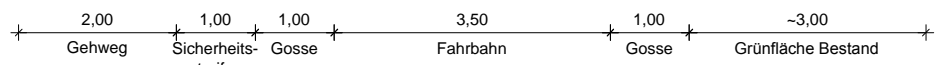



Basisdaten: Stadtkarte 1:1000
 © Landeshauptstadt Hannover - Geoinformation



Schnitt A - A



Legende

- Fahrbahn/Natursteinpflaster
- Fahrbahn/Asphalt
- Fahrbahn/Betonsteinpflaster hellgrau
- Gasse/Natursteinpflaster
- Gehweg/Betonsteinplatten hellgrau
- Sicherheitsstreifen/Betonsteinpflaster
- Überfahrt/Betonsteinpflaster hellgrau
- Parkplätze/Betonsteinpflaster anthrazit
- Grünfläche Bestand
- geplanter Baum
- vorhanden Baum fällen
- vorhanden Baum
- geplante Leuchten
- geplanter Ablauf

FACHBEREICH TIEFBAU
 Straßenplanung
 66.21
 Oktober 2014
 Änderungen vorbehalten !

Anlage 1 zur
 Drucksache Nr. / 2015