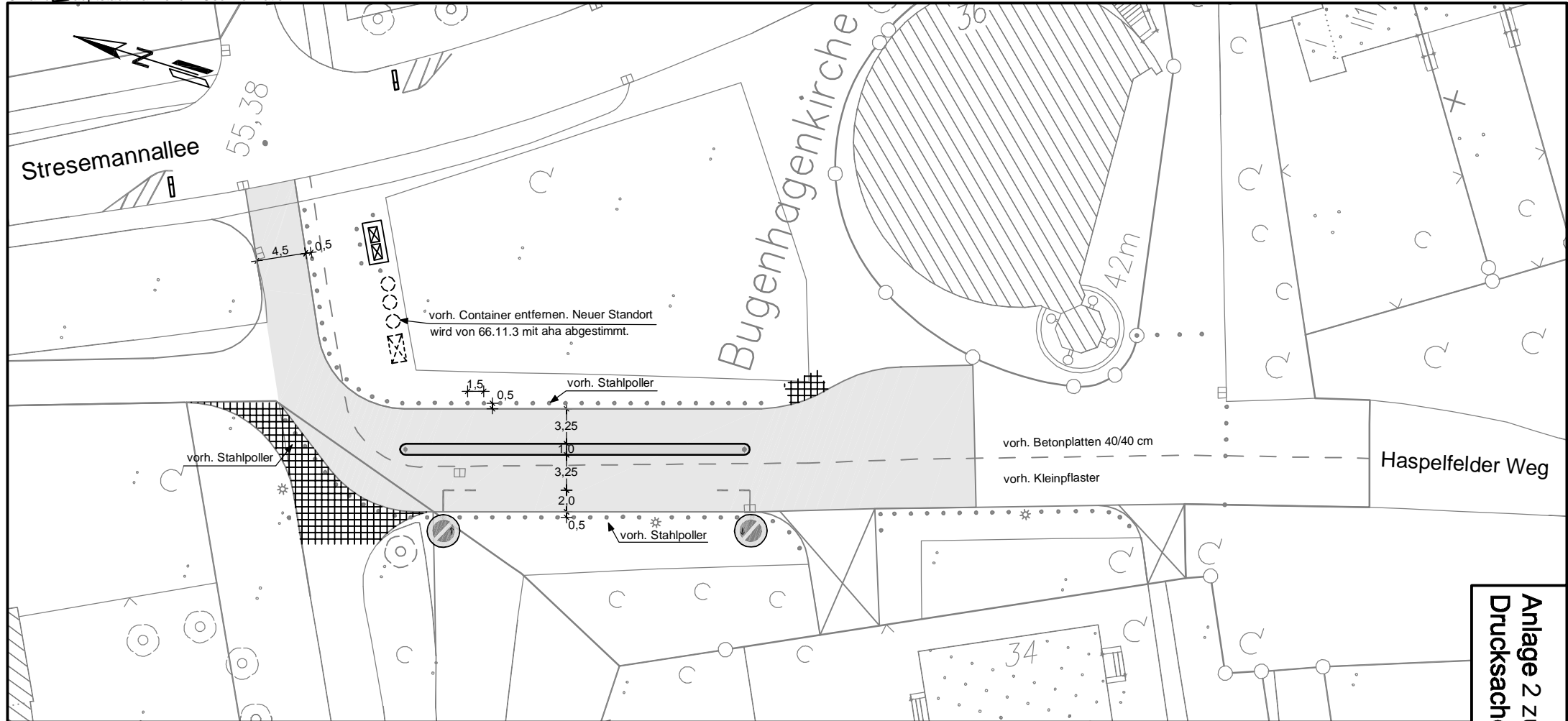





Basisdaten: Stadtkarte 1:1000
© Landeshauptstadt Hannover - Geoinformation



Legende

-  Fahrbahn
-  Gehweg
-  vorh. Stahlpoller

FACHBEREICH TIEFBAU
Straßenplanung

66.21

Februar 2014

Änderungen vorbehalten !

Anlage 2 zur
Drucksache Nr.

/ 2014