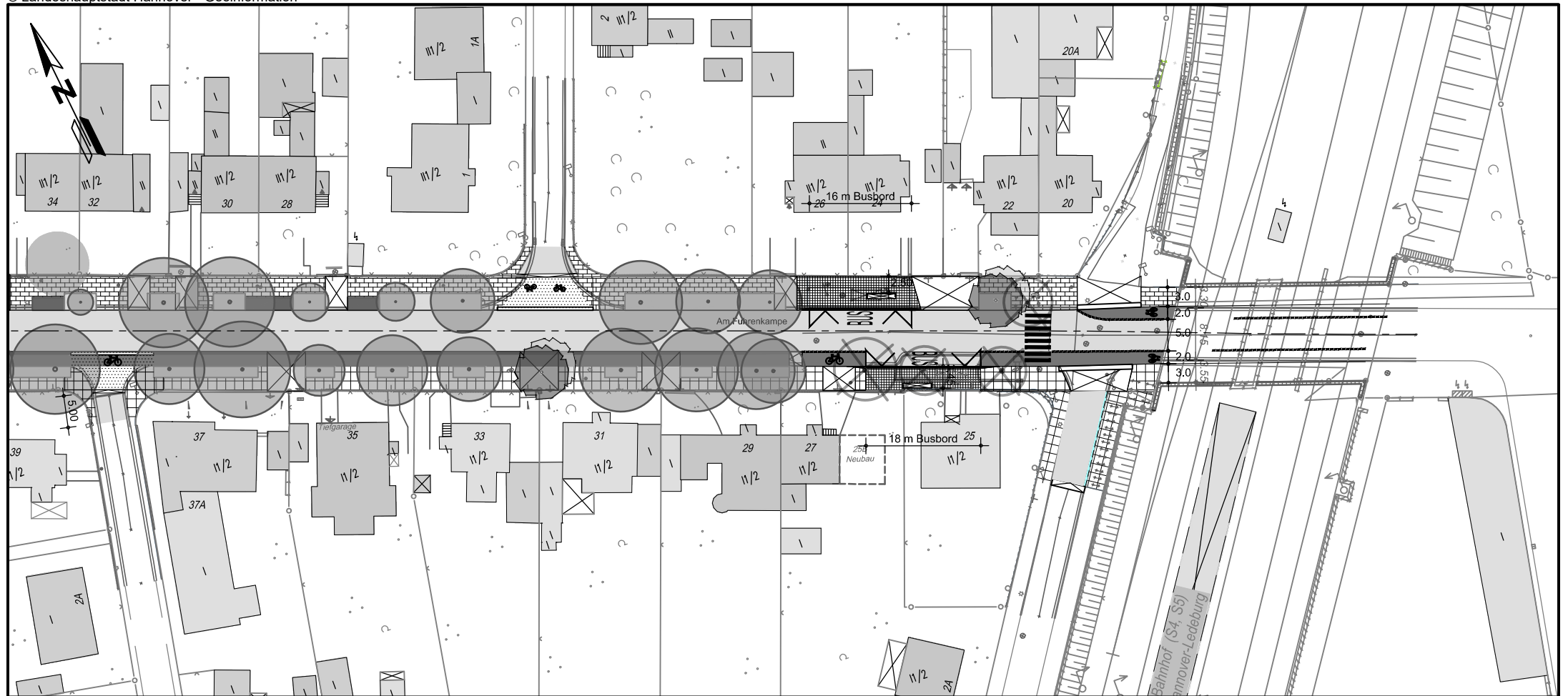



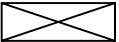

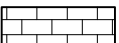







Basisdaten: Stadtkarte 1:1000
 © Landeshauptstadt Hannover - Geoinformation



Zeichenerklärung

	Fahrbahn bituminös		Baumbeet		zu fallender Baum
	Überfahrt Betonrechteckpflaster, grau, 20/10/8cm		Aufpflasterung		
	Gehweg Nord, Betonrechteckpflaster, grau, 20/10/8cm		Bushaltestelle mit Wetterschutzhaus		
	Gehweg Süd, Betonplatten, grau, 40/40/8cm		Radweg Betonrechteckpflaster, anthrazit, 20/10/8cm		
	Parken Betonrechteckpflaster, anthrazit, 20/10/8cm		gepl./vorh. Baum		

Am Fahrenkampe FACHBEREICH TIEFBAU Straßenplanung

66.21
 Juli 2021
 Änderungen vorbehalten !
 Blatt 5

Anlage 1 zur
 Drucksache Nr. / 2021