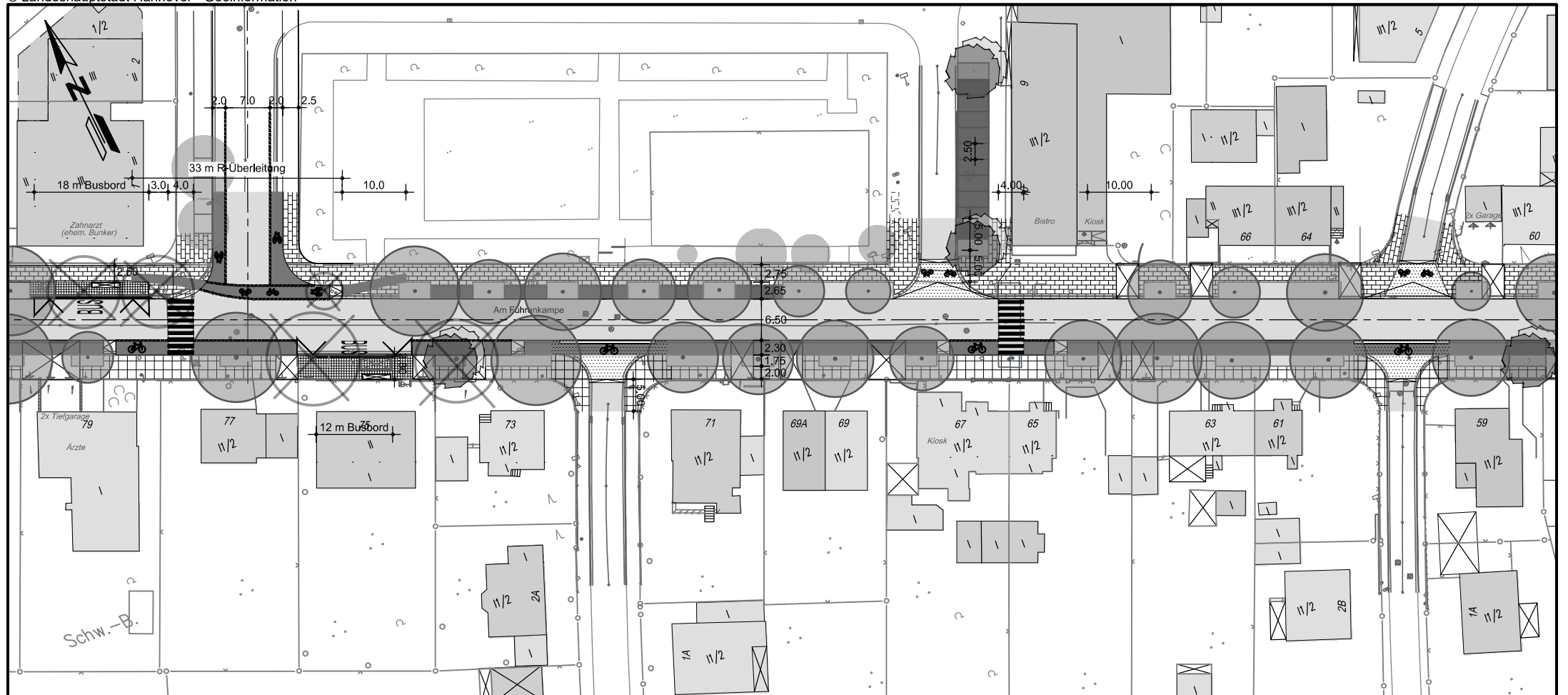



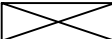

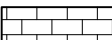
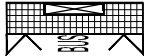
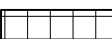


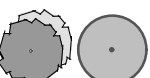


Basisdaten: Stadtkarte 1:1000  
 © Landeshauptstadt Hannover - Geoinformation



### Zeichenerklärung

- |   |  |   |   |   |                   |
|---|--|---|---|---|-------------------|
|  | Fahrbahn<br>bituminös                                  |  | Baumbeet  |  | zu fallender Baum |
|  | Überfahrt<br>Betonrechteckpflaster, grau, 20/10/8cm    |  | Aufpflasterung  |   |                   |
|  | Gehweg Nord,<br>Betonrechteckpflaster, grau, 20/10/8cm |  | Bushaltestelle mit Wetterschutzhaus                   |   |                   |
|  | Gehweg Süd,<br>Betonplatten, grau, 40/40/8cm           |  | Radweg<br>Betonrechteckpflaster, anthrazit, 20/10/8cm |   |                   |
|  | Parken<br>Betonrechteckpflaster, anthrazit, 20/10/8cm  |  | gepl./vorh. Baum                                      |   |                   |

## Am Fahrenkampe FACHBEREICH TIEFBAU Straßenplanung

66.21  
 Juli 2021  
 Änderungen vorbehalten !  
 Blatt 3

Anlage 1 zur  
 Drucksache Nr. / 2021