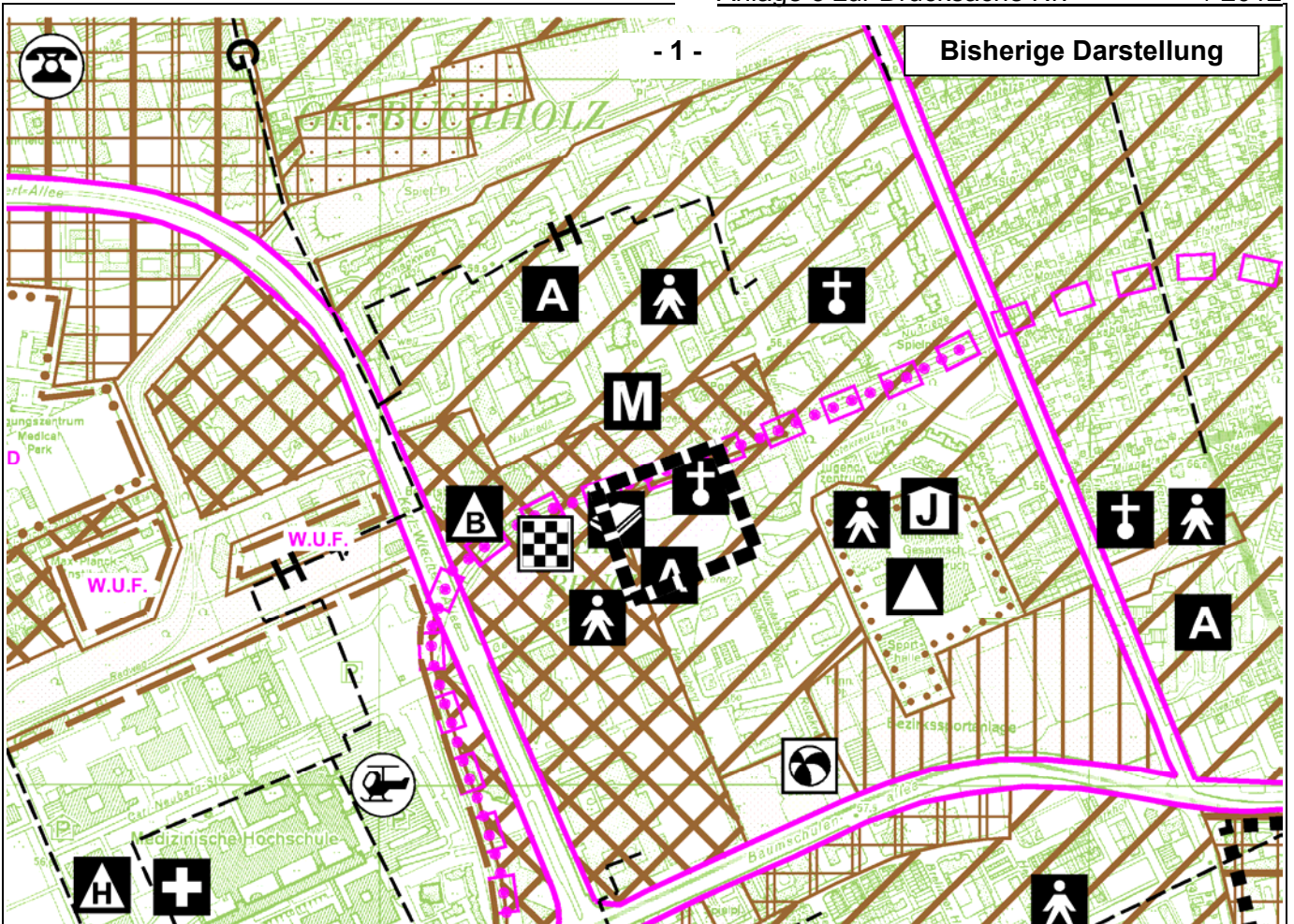


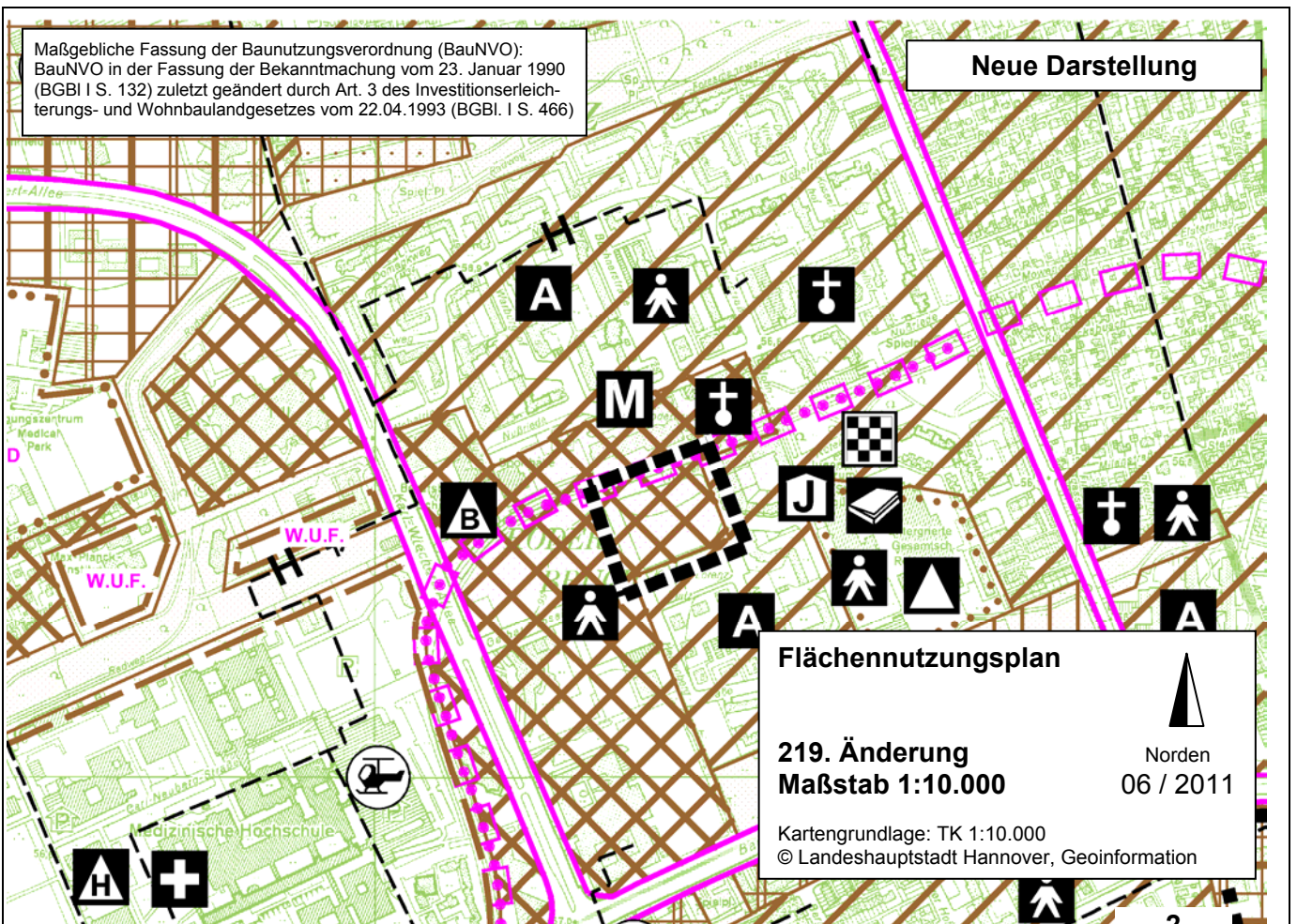
- 1 -

Bisherige Darstellung



Maßgebliche Fassung der Baunutzungsverordnung (BauNVO);
BauNVO in der Fassung der Bekanntmachung vom 23. Januar 1990
(BGBl I S. 132) zuletzt geändert durch Art. 3 des Investitionserleichterungs- und Wohnbaulandgesetzes vom 22.04.1993 (BGBl. I S. 466)

Neue Darstellung



Flächennutzungsplan

219. Änderung
Maßstab 1:10.000

Norden
06 / 2011

Kartengrundlage: TK 1:10.000
© Landeshauptstadt Hannover, Geoinformation

- 2 -

219. Änderungsverfahren zum Flächennutzungsplan PLANZEICHENERKLÄRUNG

ART DER NUTZUNG

BAUFLÄCHEN

WOHNBAUFLÄCHE



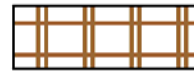
GEMISCHTE BAUFLÄCHE



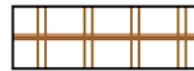
GEWERBLICHE BAUFLÄCHE



GEWERBEGEBIET



INDUSTRIEGEBIET



SONDERBAUFLÄCHE



SONDERGEBIET




Nähere Zweckbestimmung von Sonderbauflächen / Sondergebieten:

Wissenschaft und Forschung

W.U.F.

FLÄCHE FÜR DEN GEMEINBEDARF



FLÄCHE FÜR VERSORGENSANLAGEN

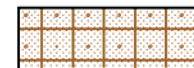


GRÜN - UND WASSERFLÄCHEN

ALLGEMEINE GRÜNFLÄCHE



KLEINGARTENFLÄCHE



SPORTFLÄCHE



VERKEHRSFLÄCHEN

HAUPTVERKEHRSSTRASSE



STADTBAHN

MIT TUNNELSTATION



U - BAHN



SONSTIGE DARSTELLUNGEN

IMMISSIONSSCHUTZ



EINRICHTUNGEN FÜR DEN GEMEINBEDARF AUSBILDUNG

SCHULE-ALLGEMEINBILDEND



SCHULE-BERUFSBILDEND



HOCHSCHULE



SOZIALES UND GESUNDHEIT

KINDERTAGESSTÄTTE



JUGENDHEIM



ALTENEINRICHTUNG



KRANKENHAUS



KULTUR UND FREIZEIT

KIRCHLICHES GEMEINDEZENTRUM



FREIZEITHEIM



STÄDTISCHE BÜCHEREI



SPIELPARK



SONSTIGE EINRICHTUNGEN

BEREICH MIT MARKTFUNKTION



WOCHENMARKT



VERSORGUNGSEINRICHTUNGEN UND LEITUNGEN

FERNSPRECHVERMITTLUNGSSTELLE



HUBSCHRAUBERLANDEPLATZ



LEITUNGEN : FERNHEIZUNG



GAS



ÄNDERUNGSBEREICH

