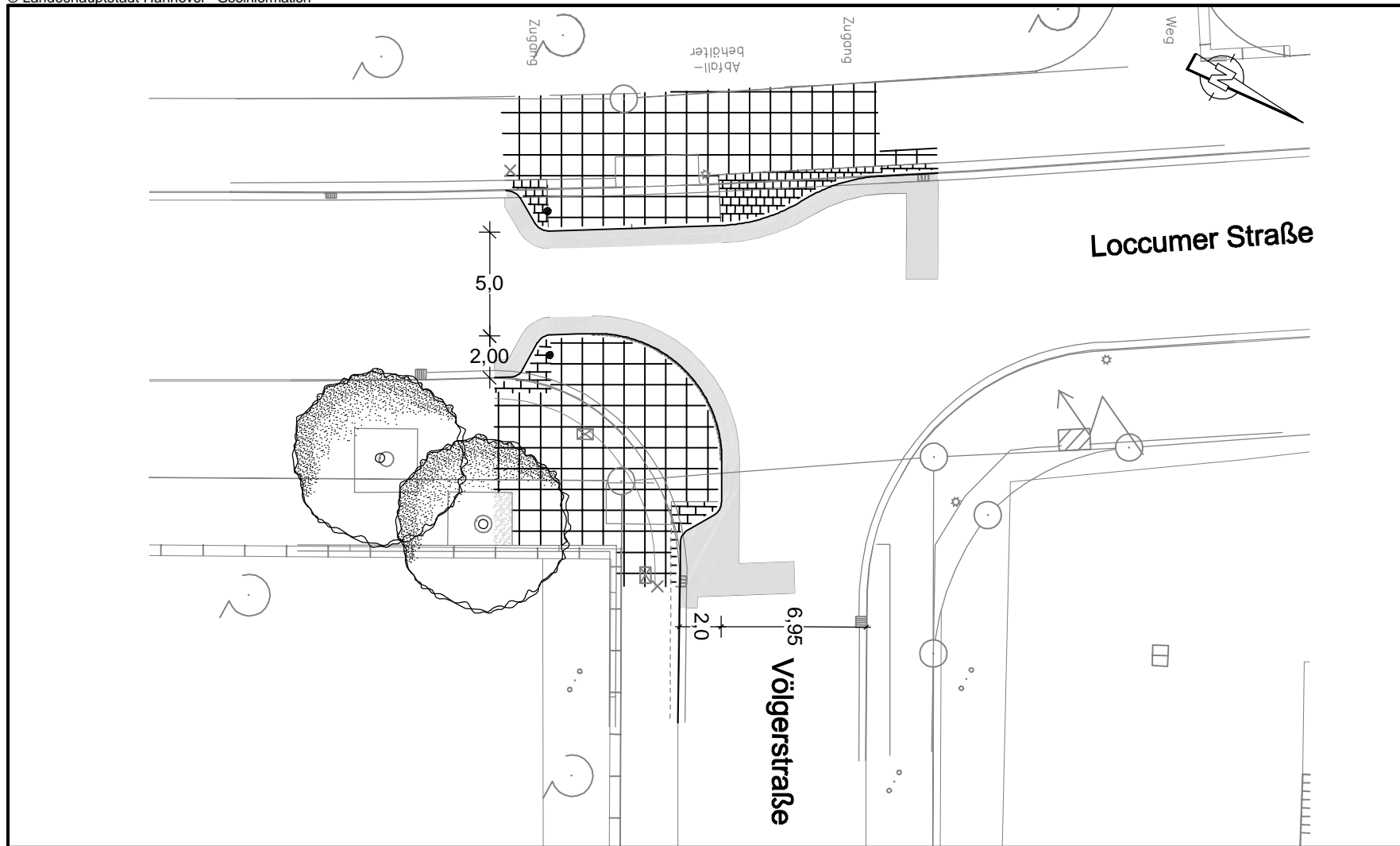








Basisdaten: Stadtkarte 1:1000
© Landeshauptstadt Hannover - Geoinformation



Loccumer Straße

Völgerstraße

Legende

-  Gehweg: Betonplatte n 40/40/6 cm hellgrau
-  Sicherheitsstreifen: RE-Pflaster 20/10/6, mit Fase, hellgrau
-  Sicherheitsstreifen: Naturpflaster, Granit
-  Anpassungsfläche im Oberflächenmaterial des Bestandes
-  vorh. Baum
-  gepl. Poller

FACHBEREICH TIEFBAU
Straßenplanung

66.21.10

August 2012

Änderungen vorbehalten !

Anlage 2 zur
Drucksache Nr.

/ 2012