

Landwirtschaftlich genutzte Flächen, Kleingärtenanlagen und Bewertung der Bodenfunktionen in der Landeshauptstadt Hannover

Legende


 Stadtgrenze

 Acker

 Grünland


 Kleingärten

Bewertung Bodenfunktion


 Sehr Gering/ Gering


 Mittel

 Hoch

 Sehr hoch

Parameter für die Bewertung der Bodenfunktionen:
 Biotopentwicklungspotential,
 Wasserspeichervermögen,
 Bodenfruchtbarkeit,
 Geowissenschaftliche Bedeutung,
 Naturnähe, Seltenheit,
 Schwermetallbindungsvermögen

 **Hannover** Fachbereich Umwelt und Stadtgrün der Landeshauptstadt Hannover
 Bereich Forsten, Landschaftsräume und Naturschutz OE 67.70

0 500 1.000 2.000 3.000 Meter 

Karte 4	Bearbeiter:	Raabe
	Datum:	02.11.2016
	Maßstab:	1:65.000

