









# Landwirtschaftlich genutzte Flächen, Kleingärtenanlagen und ausgewählte Klimaparameter in der Landeshauptstadt Hannover

## Legende

-  **Acker**
-  **Grünland**
-  **Kleingärten**
-  **Kaltluft Liefergebiet**
-  **Überschwemmungsgebiete (100 jähriges Hochwasser)**
-  **Kaltluft- Leitbahnen**
-  **Stadtgrenze**

Stand August 2015

**Hannover** Fachbereich Umwelt und Stadtgrün der Landeshauptstadt Hannover  
 Bereich Forsten, Landschaftsräume und Naturschutz OE 67.70



<b>Karte 3</b>	Bearbeiter:	Raabe
	Datum:	02.11.2016
	Maßstab:	1:65.000