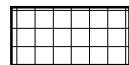







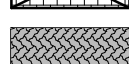



Basisdaten: Stadtkarte 1:1000
© Landeshauptstadt Hannover - Geoinformation



Legende

- | | | | |
|--|---|---|---|
|  | Gehweg Betonsteinplatten
40/40 cm |  | Fahrbahn Bereiche
Materialwechsel |
|  | Gehweg Klinkerpflaster |  | Baum gepl. mit Baumscheibe/
Grünfläche |
|  | Parkplatz
Betonrechteckpflaster 20/10 cm |  | Baum vorhanden |
|  | Überfahrt
Betonrechteckpflaster 20/10 cm |  | Leuchte geplant |
|  | Fahrbahn Klinkerpflaster | | |
|  | Fahrbahn Asphaltbeton | | |

Weizenfeldstraße
FACHBEREICH TIEFBAU
Straßenplanung
66.21
Juli 2019
Änderungen vorbehalten !
Blatt 2

Anlage 1 zur
Drucksache Nr. / 2019