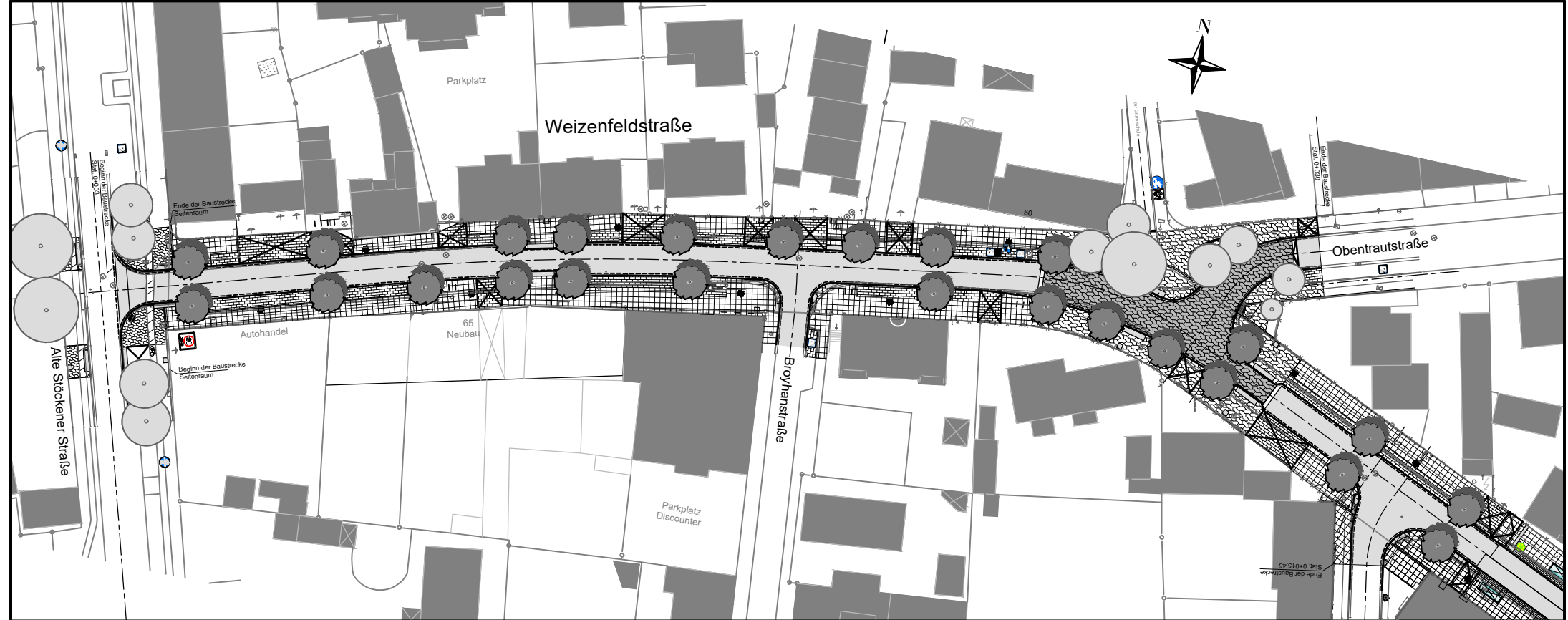
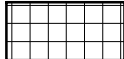





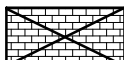





Basisdaten: Stadtkarte 1:1000
 © Landeshauptstadt Hannover - Geoinformation



Legende

- | | | | |
|--|---|---|---|
|  | Gehweg Betonsteinplatten
40/40 cm |  | Fahrbahn Bereiche
Materialwechsel |
|  | Gehweg Klinkerpflaster |  | Baum gepl. mit Baumscheibe/
Grünfläche |
|  | Parkplatz
Betonrechteckpflaster 20/10 cm |  | Baum vorhanden |
|  | Überfahrt
Betonrechteckpflaster 20/10 cm |  | Leuchte geplant |
|  | Fahrbahn Klinkerpflaster | | |
|  | Fahrbahn Asphaltbeton | | |

Weizenfeldstraße
 FACHBEREICH TIEFBAU
 Straßenplanung
 66.21
 Juli 2019
 Änderungen vorbehalten !
 Blatt 1

/ 2019
 Anlage 1 zur
 Drucksache Nr.