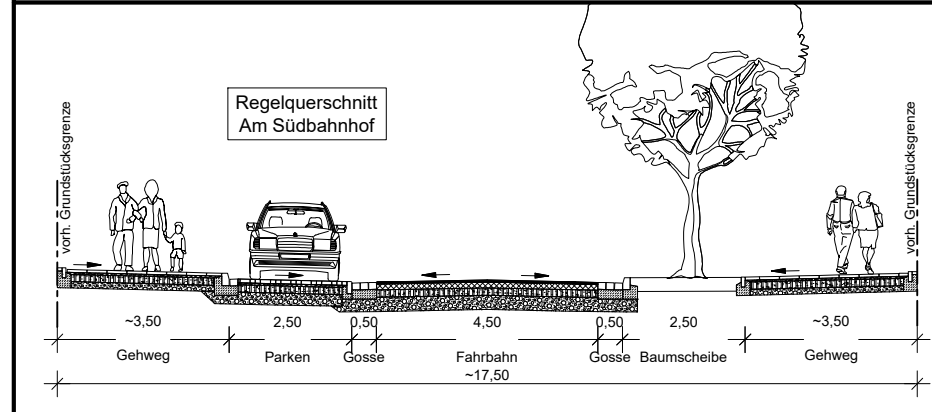
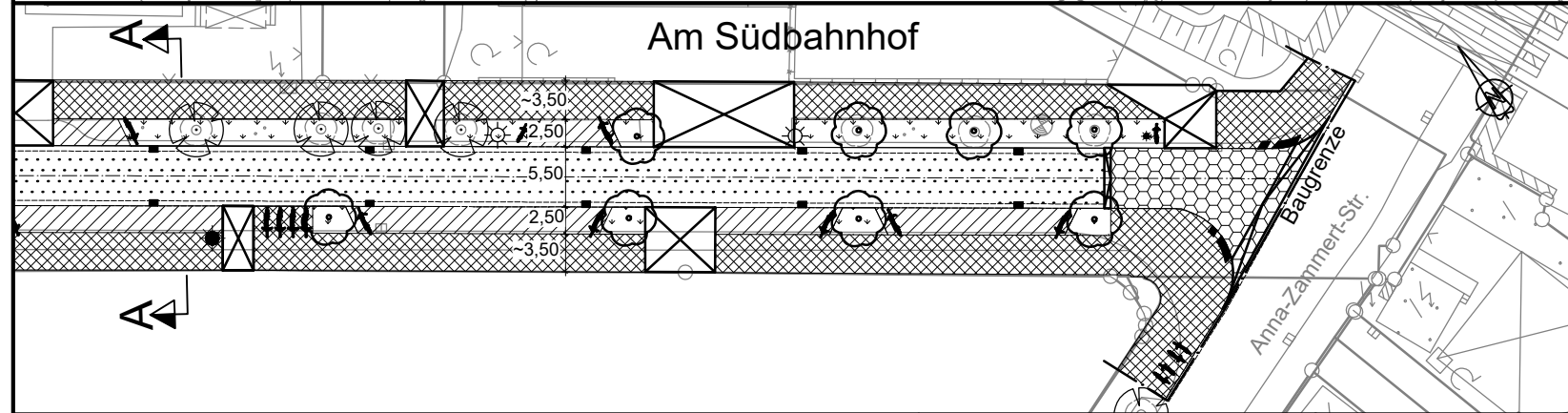
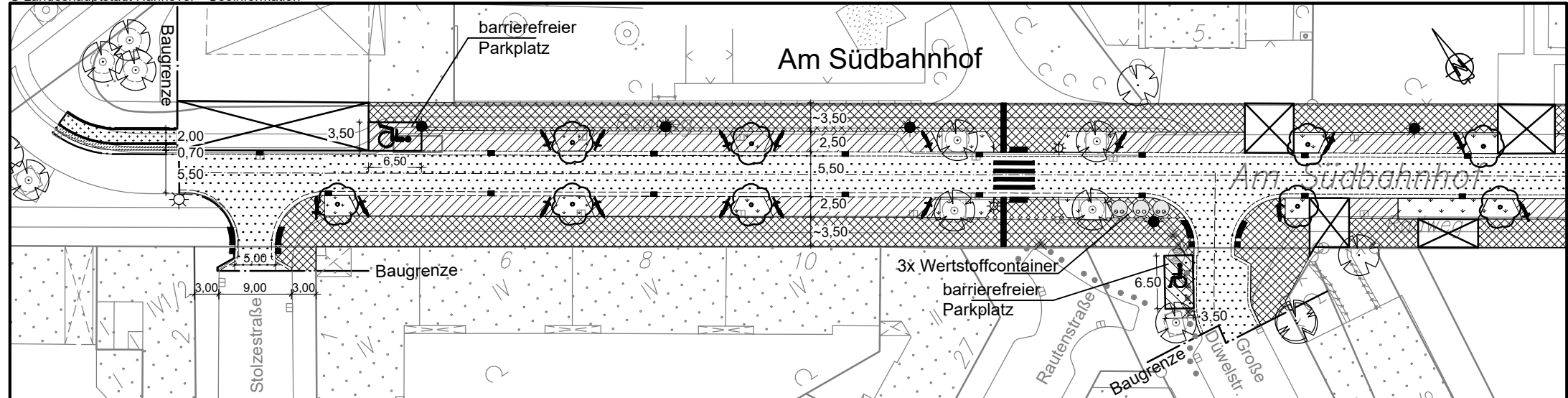


Basisdaten: Stadtkarte 1:1000
 © Landeshauptstadt Hannover - Geoinformation



Legende

	Gehweg, Betonsteinplatten, hellgrau		Baum vorhanden
	Fahrbahn, Asphalt		Baum geplant
	Parken, Betonsteinpflaster, anthrazit		Beleuchtung, geplant
	Sicherheitsstreifen, Betonsteinpflaster, grau		Beleuchtung, vorhanden
	Aufpflasterung, Betonsteinpflaster, hellgrau		Fahrradbügel, geplant
	Radweg mit Klinkerstreifen, Betonsteinpflaster, hellgrau		Taktile Elemente, geplant
	Überfahrt, Betonsteinpflaster, hellgrau		Poller vorhanden entfällt
	Baumscheibe/Grünfläche		

FACHBEREICH TIEFBAU
 Straßenplanung
 66.2
 Februar 2020
 Änderungen vorbehalten !

Anlage 1 zur
 Drucksache Nr. / 2020