











Planzeichenerklärung

	Allgemeines Wohngebiet		Straßenverkehrsfläche
II	Zahl der Vollgeschosse Z (Höchstzahl)		Straßenbegrenzungslinie
0,4	Grundflächenzahl GRZ (als Höchstmaß)		Grünfläche mit näherer Bezeichnung ihrer Art durch Schrift
o	Offene Bauweise		Wald
	Nur Doppelhäuser		Fläche für die Wasserwirtschaft -Retention-
	Baugrenze		Grenze des räumlichen Geltungsbereichs des Bebauungsplanes
	Zusätzliche Kennzeichnung der überbaubaren Grundstücksfläche		

Bebauungsplan Nr. 642, 3. Änd. - Henriettenstiftung Wohnungsbau -

Maßstab 1 : 2000

Für den Planvorschlag

Planung Süd
Hannover, 20.12.2006

Schlesier

Dr. Ing.

Fachbereich Planen und Stadtentwicklung
Hannover, 20.12.2006

Heesch

Fachbereichsleiter

Beschluss über die allgemeinen Ziele und Zwecke der Planung

Der Stadtbezirksrat 6 hat die allgemeinen Ziele und Zwecke der Planung am beschlossen.

Stadtplanung 61.1B
Hannover,

(Siegel)

Öffentliche Unterrichtung und Erörterung

Zeitraum: vom bis

Bekanntmachung von Ort und Dauer erfolgte in den hannoverschen Tageszeitungen am

Stadtplanung 61.1B
Hannover,

(Siegel)