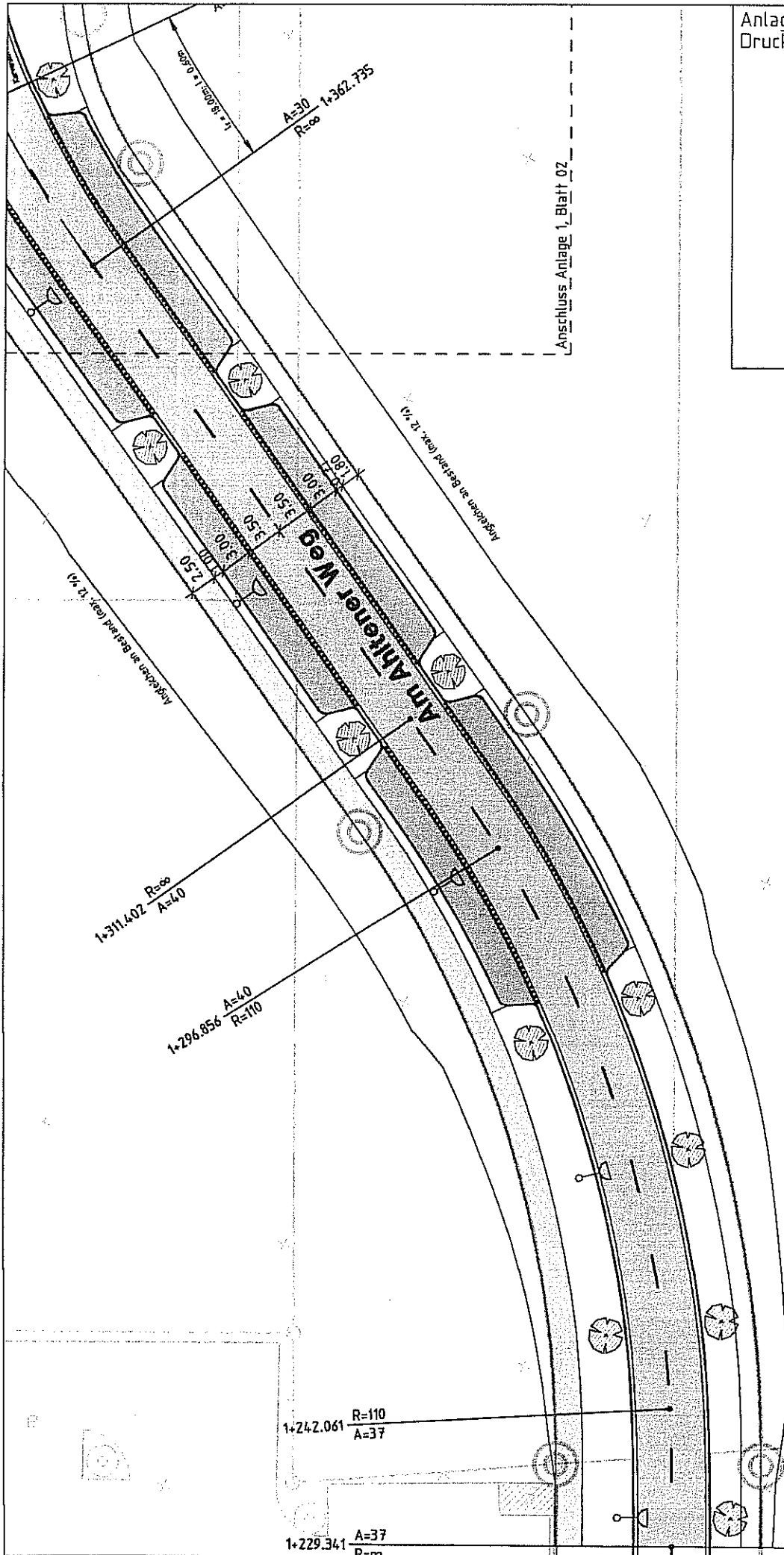


Fachbereich Tiefbau  
Straßenplanung  
66.22  
Mai 2013

Änderungen vorbehalten!



	Bordurbau
	Fahrbahn BK32
	Fahrbahn BK10
	Sicherheitsstreifen
	Geh- und Radweg
	Gehweg
	Längsparksstreifen

Fachbereich Tiefbau  
Straßenplanung  
66.22  
Mai 2013  
Änderungen vorbehalten!

Anschluss Anlage 1, Blatt 03

Angleichen an Bestand (max. 12 %)

Angleichen an Bestand (max. 12 %)

Am Ahtener Weg



Anschluss Anlage 1, Blatt 071

Grünverbindung

Änderungen an Bestandsplan Nr. 14/13

R=∞  
A=30 1+411.723

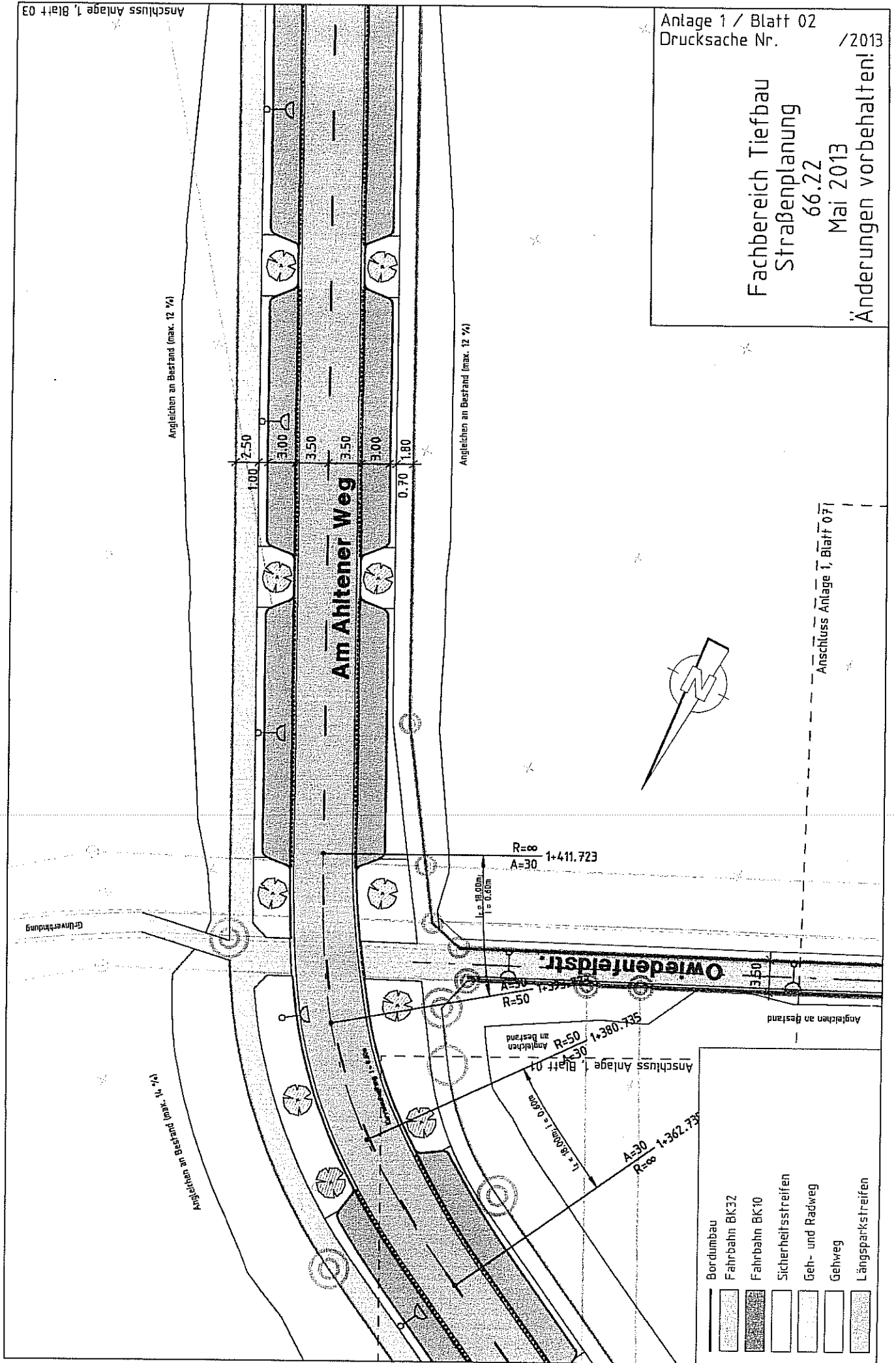
l<sub>g</sub> = 10,00m  
l<sub>s</sub> = 0,60m

R=50  
A=30 1+380.735

R=50  
A=30 1+362.737

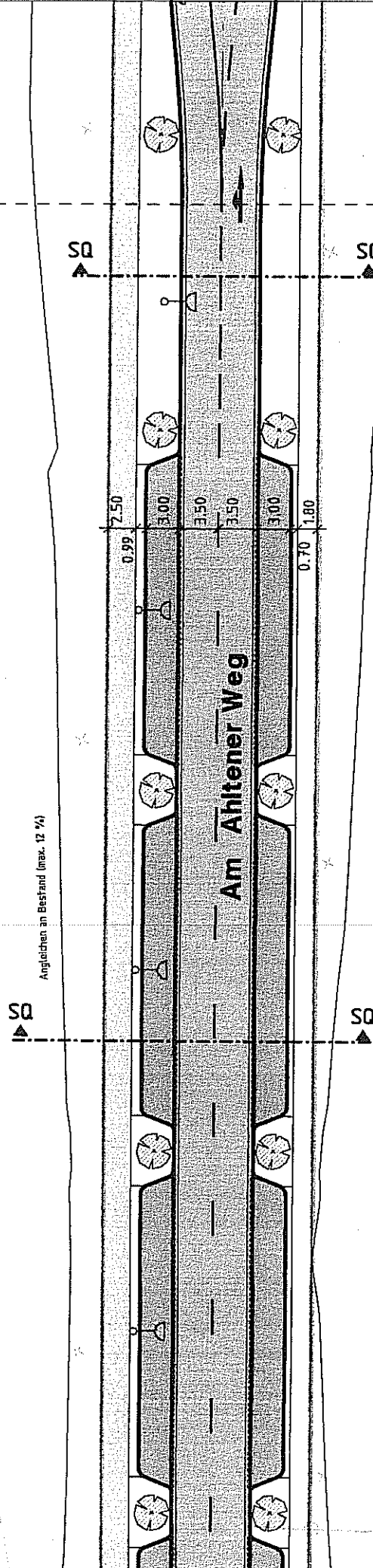
l<sub>g</sub> = 10,00m  
l<sub>s</sub> = 0,60m

	Bordbau
	Fahrbahn BK32
	Fahrbahn BK10
	Sicherheitsstreifen
	Geh- und Radweg
	Gehweg
	Längsparkstreifen



verziehung  
 $l_s = 30,00m, l/2 = 15,00m$   
 1+626.000

Anschluss Anlage 1, Blatt 04



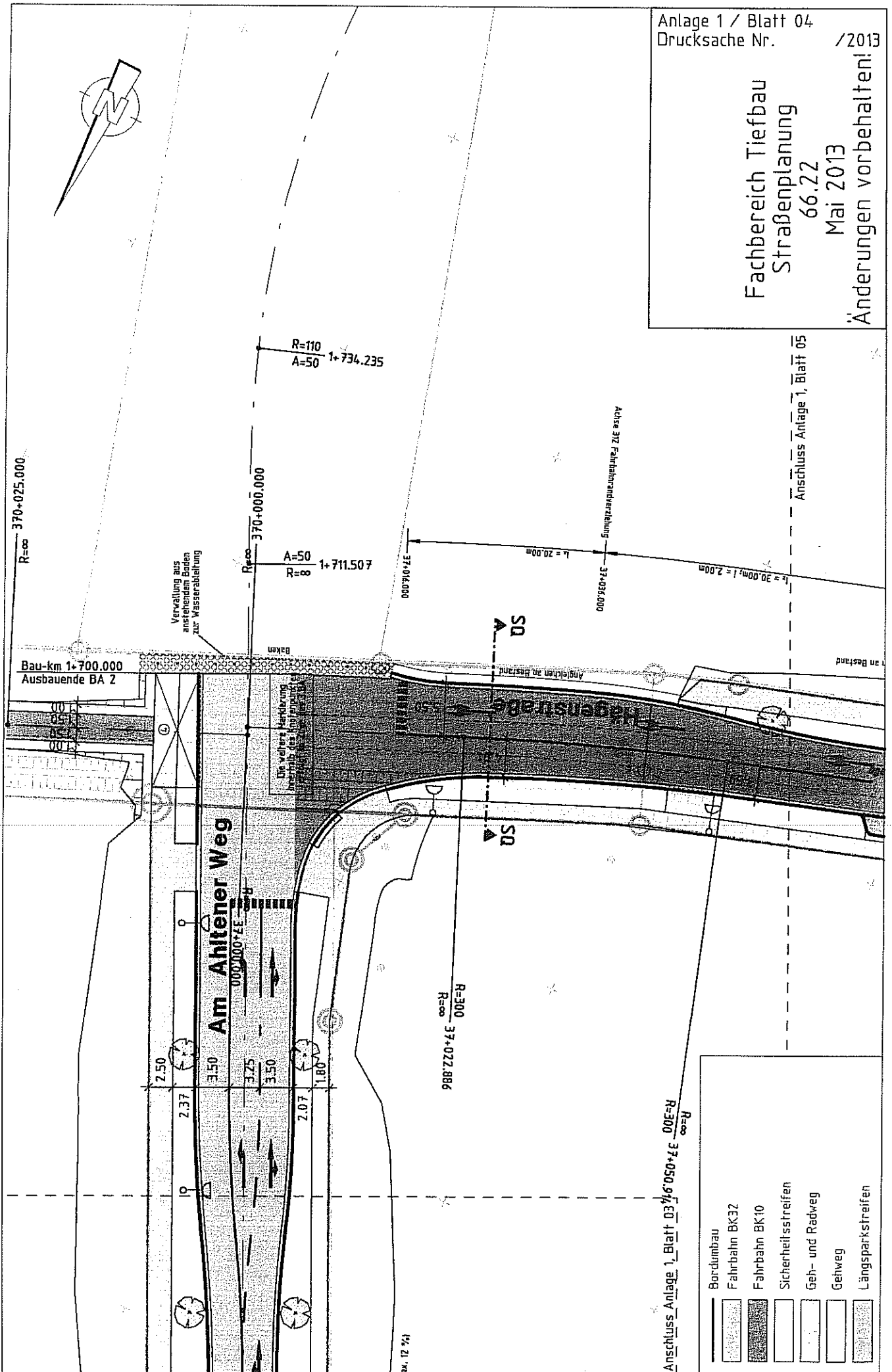
Angeleichen an Bestand (max. 12 %)

Fachbereich Tiefbau  
 Straßenplanung  
 66.22  
 Mai 2013  
 Änderungen vorbehalten!



	Bordurbau
	Fahrbahn BK32
	Fahrbahn BK10
	Sicherheitsstreifen
	Geh- und Radweg
	Gehweg
	Längsparkstreifen

Fachbereich Tiefbau  
Straßenplanung  
66.22  
Mai 2013  
Änderungen vorbehalten!



R=∞ 370+025.000

R=110  
A=50  
1+734.235

A=50  
R=8  
1+711.507

R=300  
R=∞  
37+027.886

R=∞  
R=300  
37+050.974

Bau-km 1+700.000  
Ausbauende BA 2

Vervallung aus  
ansteigendem Boden  
zur Wasserabführung

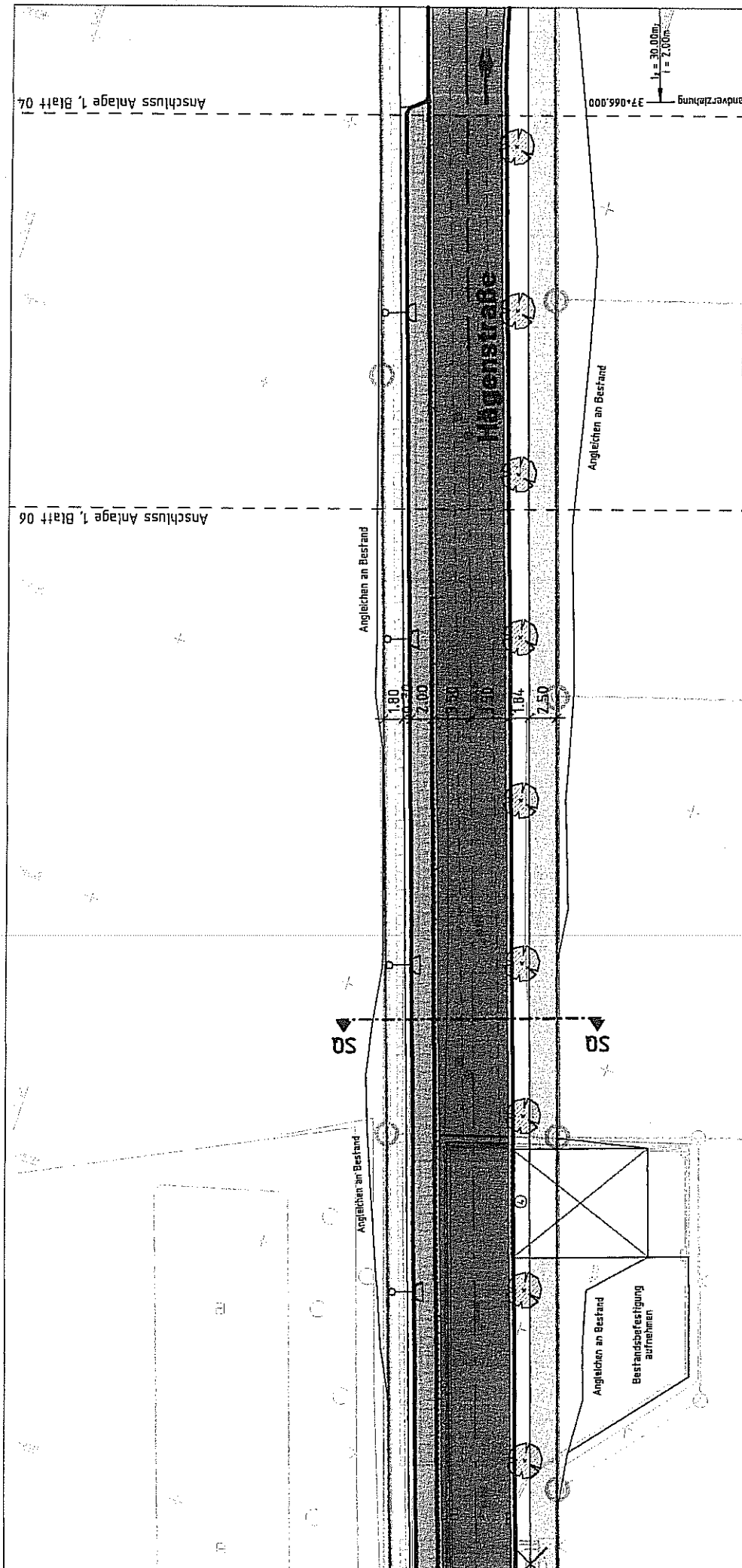
Die weitere Markierung  
hervorab des Straßenverkehrs

Absele 37+036.000  
Fuhrhakenverteilung  
L=20.00m

L=30.00m  
L=2.00m

Anschluss Anlage 1, Blatt 05

- Bordurbau
- Fahrbahn BK32
- Fahrbahn BK10
- Sicherheitsstreifen
- Geh- und Radweg
- Gehweg
- Längsparkstreifen

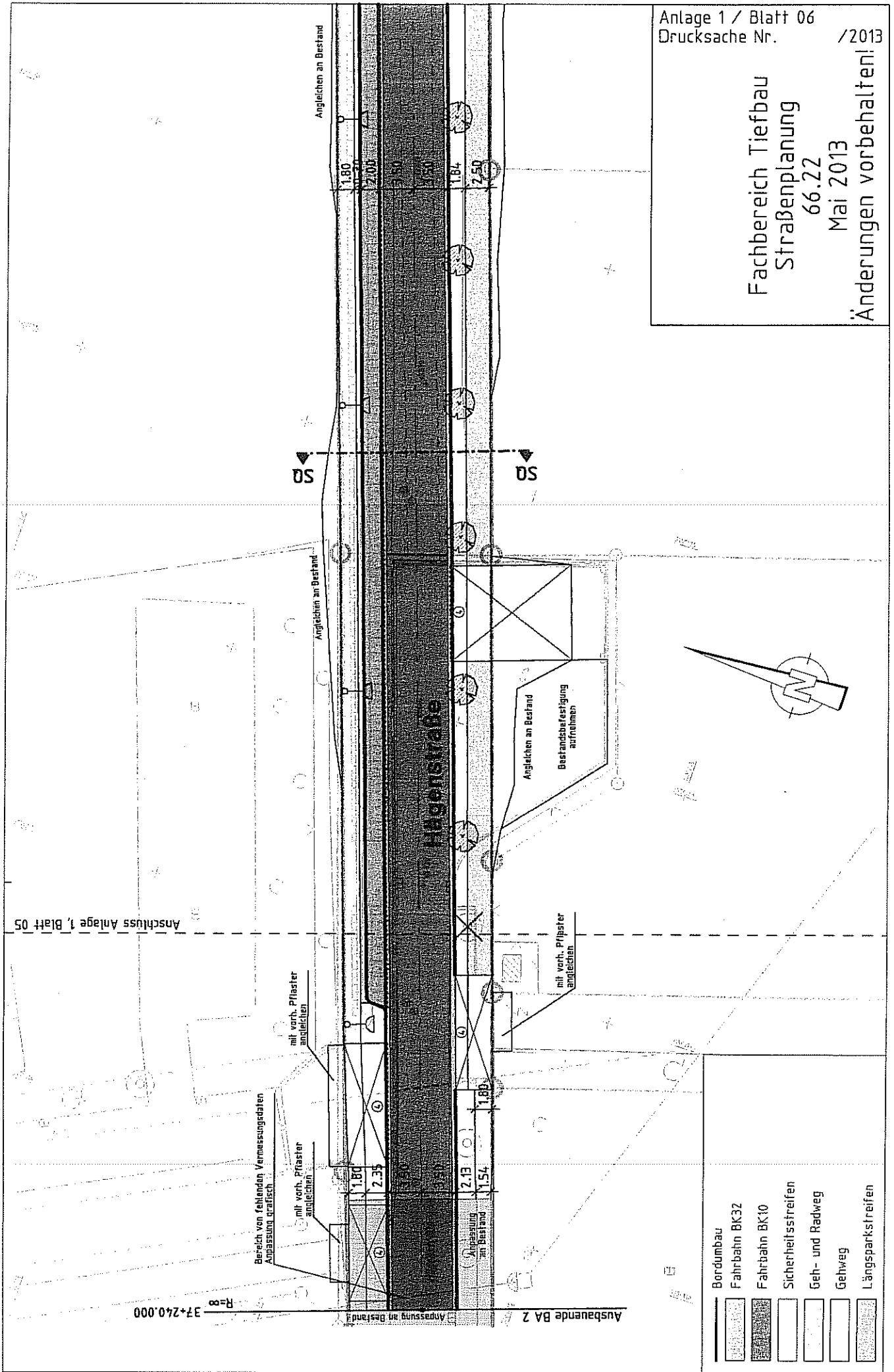


Anschluss Anlage 1, Blatt 04

Anschluss Anlage 1, Blatt 06

	Bordurbau
	Fahrbahn BK32
	Fahrbahn BK10
	Sicherheitsstreifen
	Geh- und Radweg
	Gehweg
	Längsparkstreifen

Fachbereich Tiefbau  
 Straßenplanung  
 66.22  
 Mai 2013  
 Änderungen vorbehalten!



Fachbereich Tiefbau  
Straßenplanung

66.22

Mai 2013

Änderungen vorbehalten!

Anschluss Anlage 1, Blatt 02

Anschluss Anlage 1, Blatt 08

Angeleichen an Be

Angeleichen an Bestand


Angeleichen an Bestand

Owidenfeldstraße

SQ

SQ

3,50



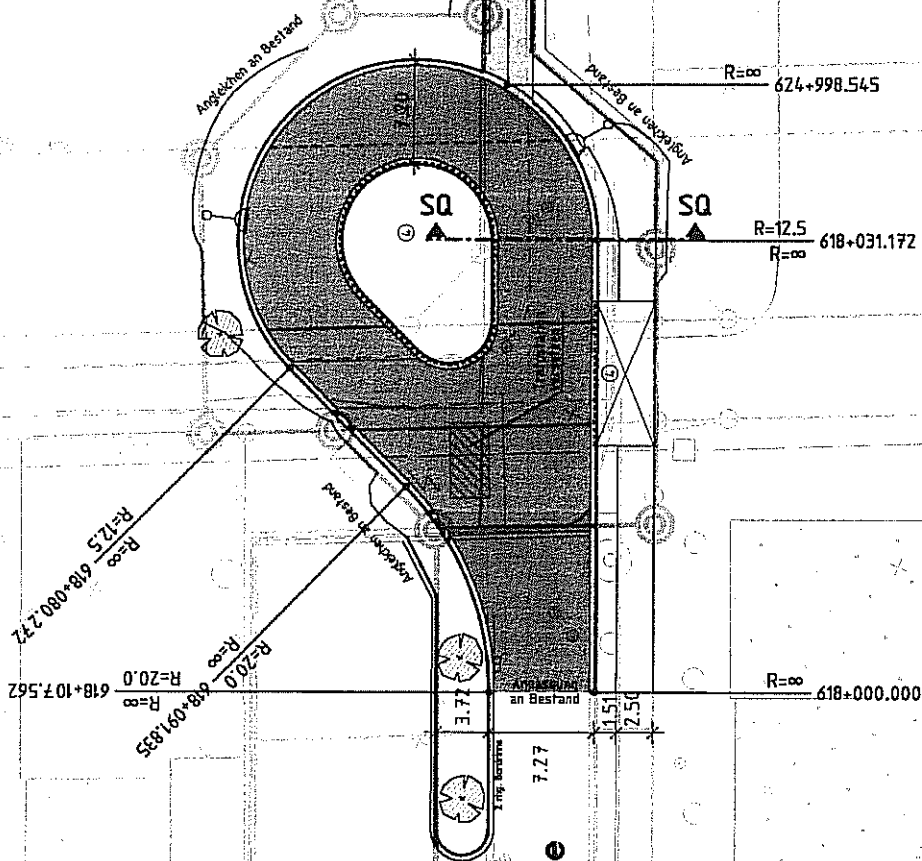
- Bordubau
- Fahrbahn BK32
- Fahrbahn BK10
- Sicherheitsstreifen
- Geh- und Radweg
- Gehweg
- Längsparkstreifen

Fachbereich Tiefbau  
Straßenplanung  
66.22

Mai 2013

Änderungen vorbehalten!

Anschluss Anlage 1, Blatt 07



### Owidenfeldstraße

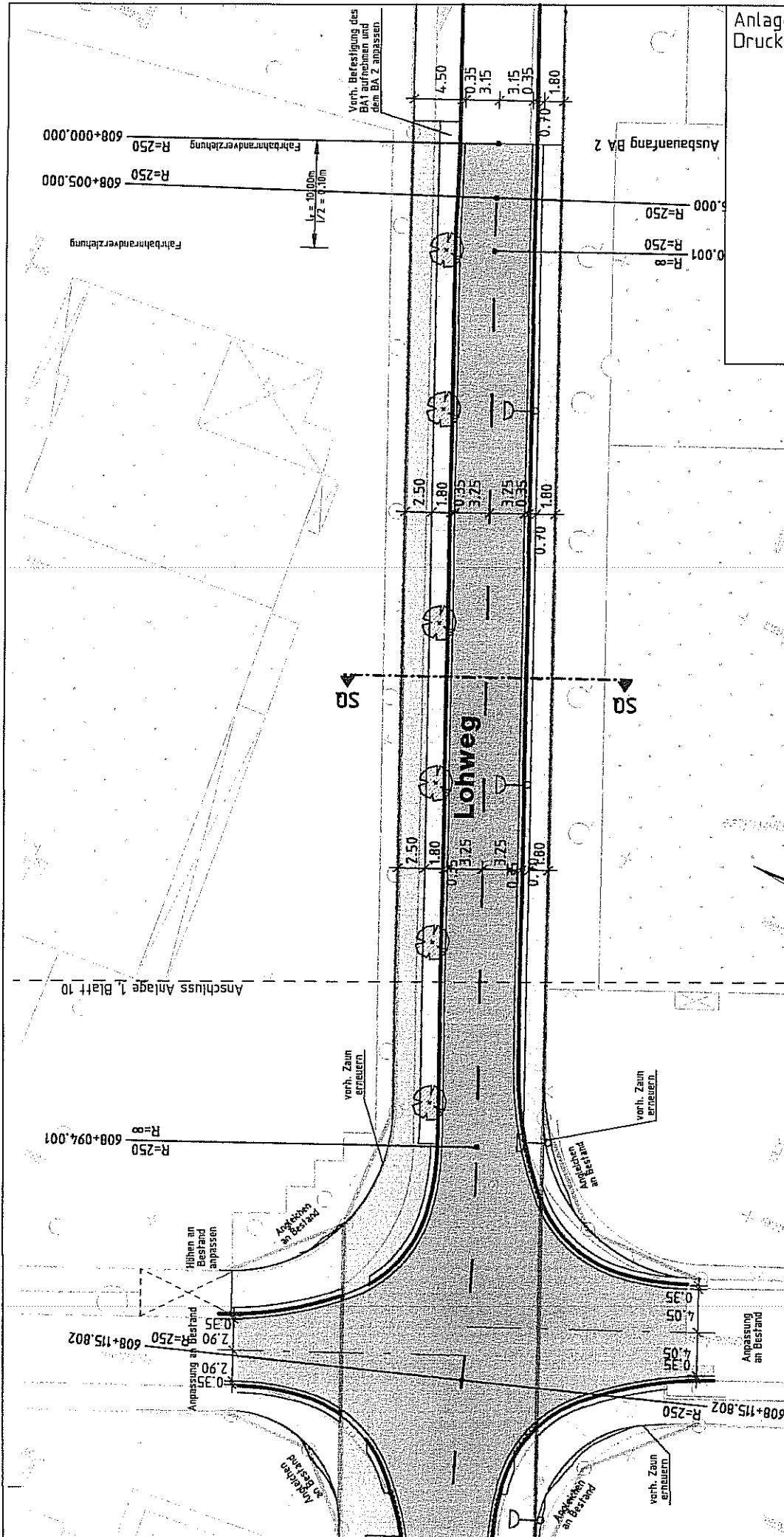
- Bordurbau
- Fahrbahn BK32
- Fahrbahn BK10
- Sicherheitsstreifen
- Geh- und Radweg
- Gehweg
- Längsparkstreifen



Fachbereich Tiefbau  
Straßenplanung  
66.22

Mai 2013

Änderungen vorbehalten!



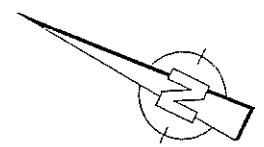
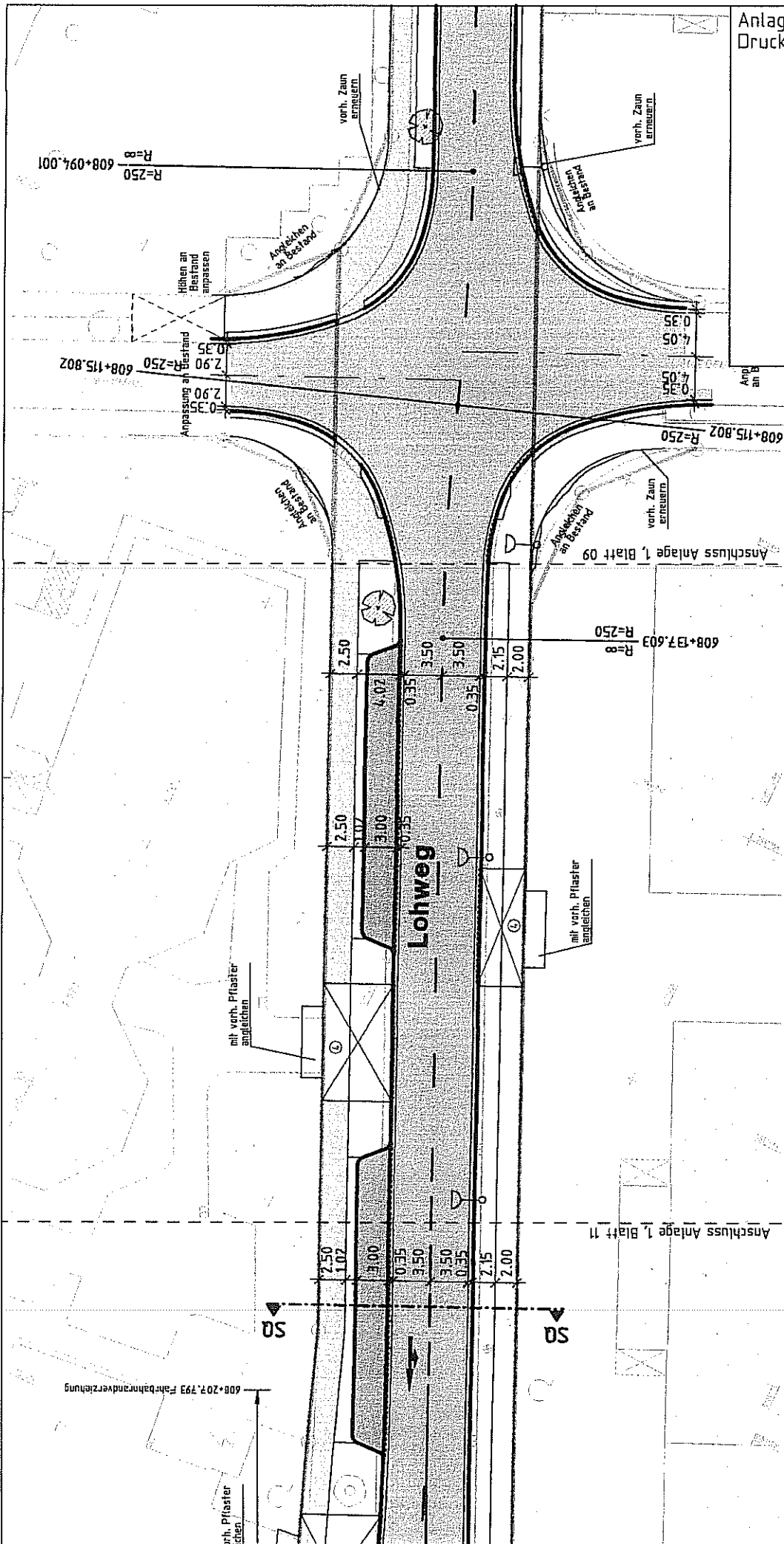
	Bordurbau
	Fahrbahn BK32
	Fahrbahn BK10
	Sicherheitsstreifen
	Geh- und Radweg
	Gehweg
	Längsparksstreifen

Fachbereich Tiefbau  
Straßenplanung

66.22

Mai 2013

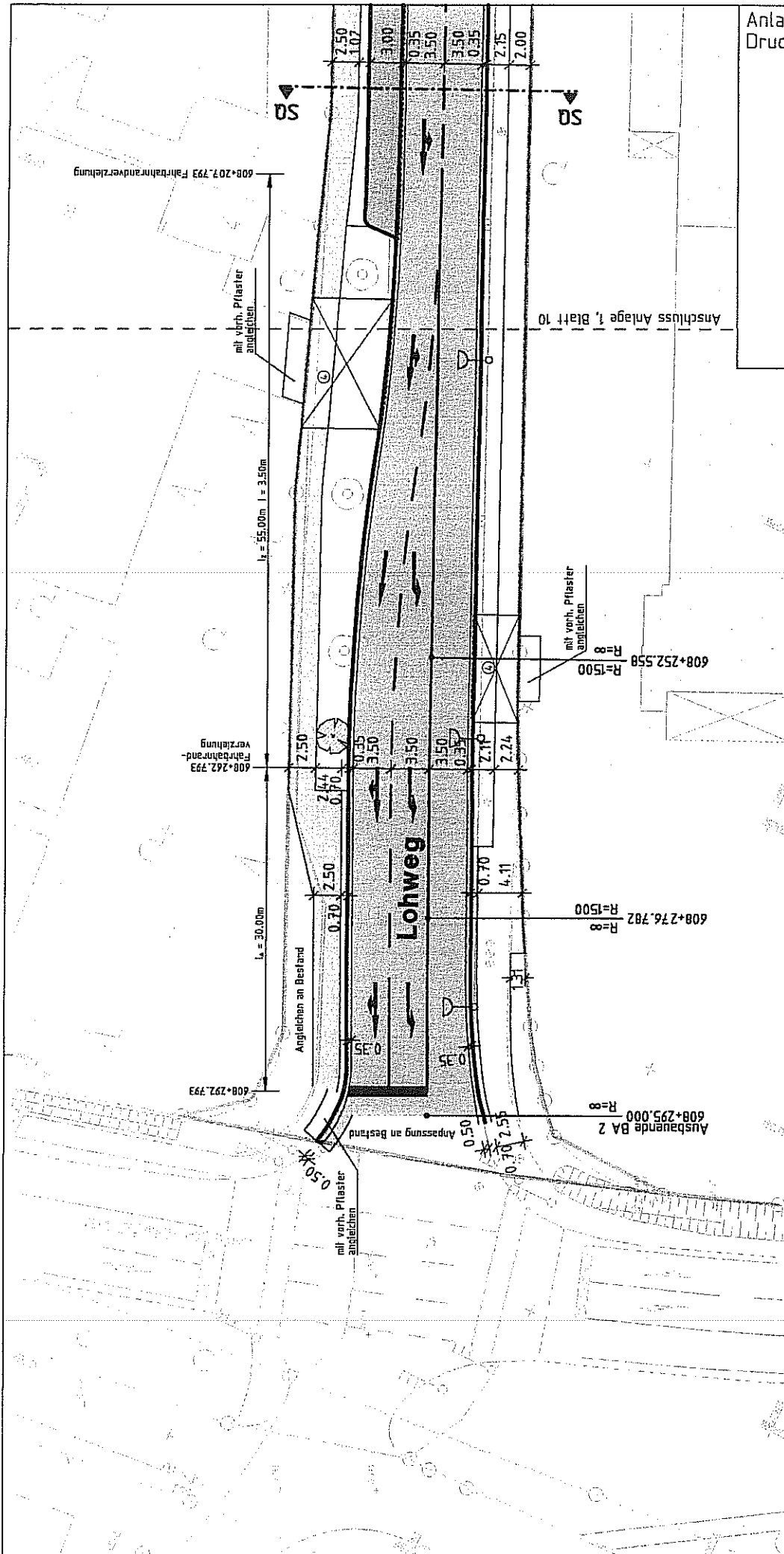
Änderungen vorbehalten!



	Bordurbau
	Fahrbahn BK32
	Fahrbahn BK10
	Sicherheitsstreifen
	Geh- und Radweg
	Gehweg
	Längsparkstreifen

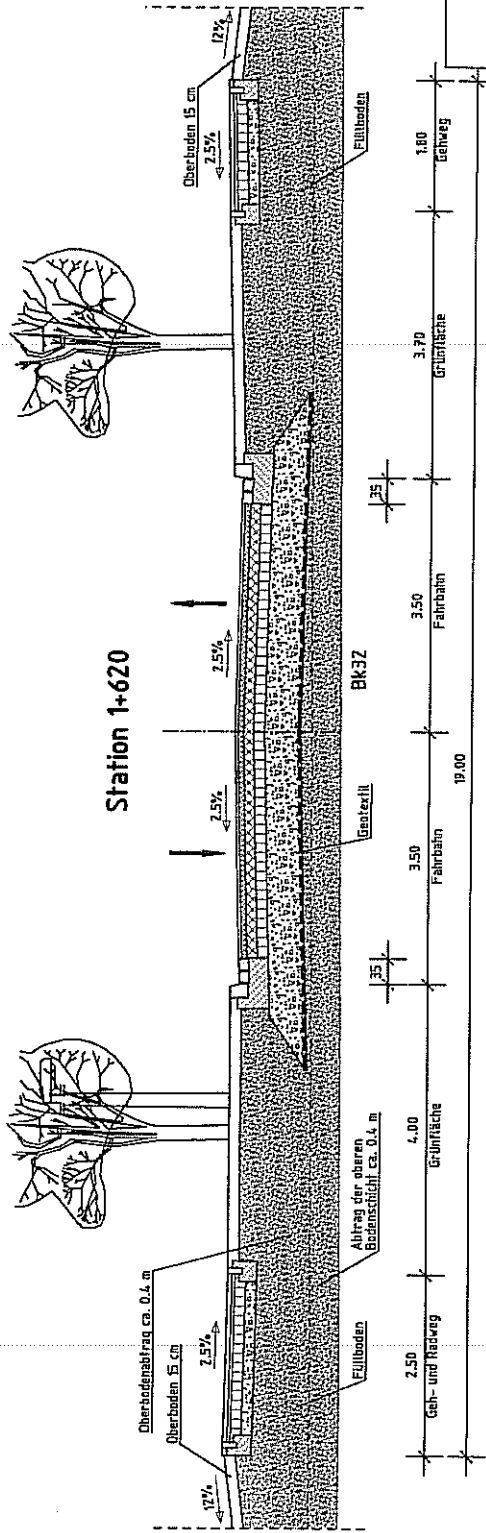
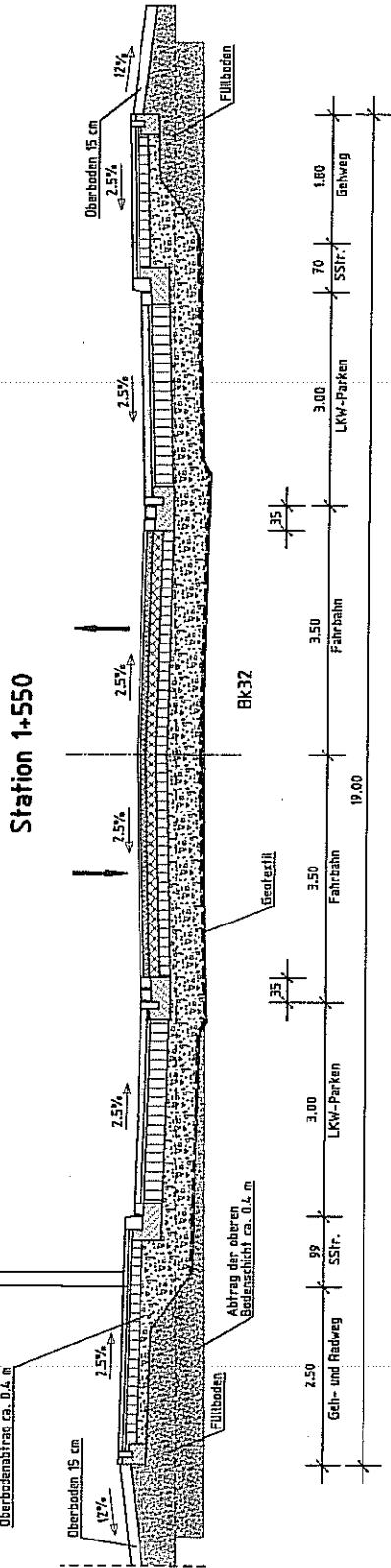
Fachbereich Tiefbau  
Straßenplanung  
66.22

Mai 2013  
Änderungen vorbehalten!



	Bordurbau BK32
	Fahrbahn BK32
	Fahrbahn BK10
	Sicherheitsstreifen
	Geh- und Radweg
	Gehweg
	Längsparkstreifen

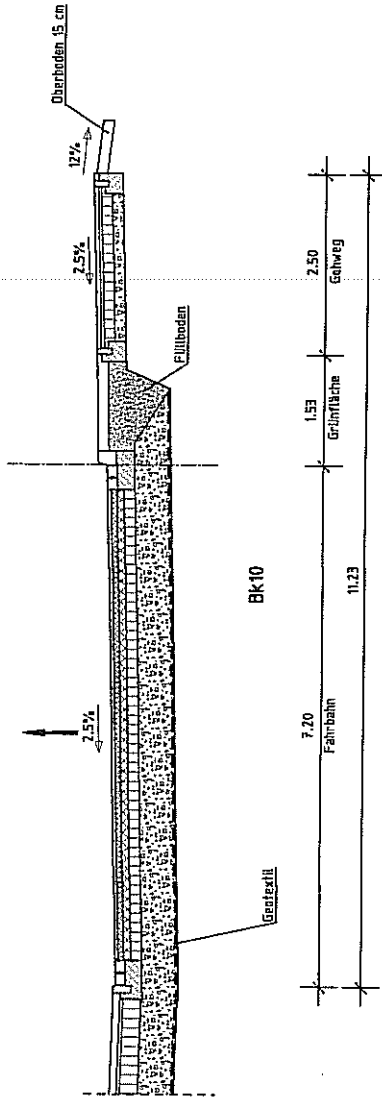
# Straßenquerschnitte Am Ahlener Weg



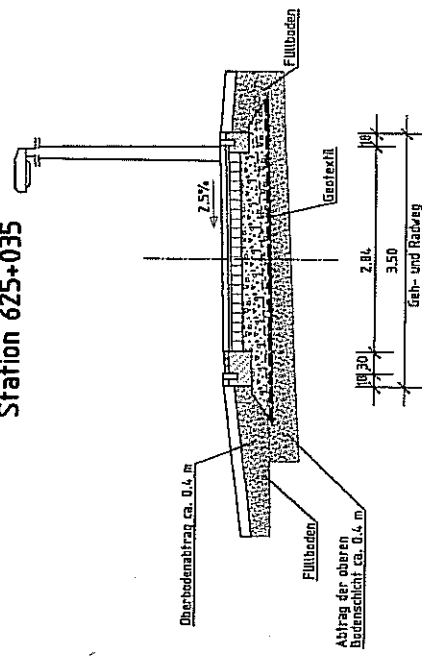
Fachbereich Tiefbau  
Straßenplanung  
66.22  
Mai 2013  
Änderungen vorbehalten!

# Straßenquerschnitte Owidenfeldstraße

Station 618+031.172

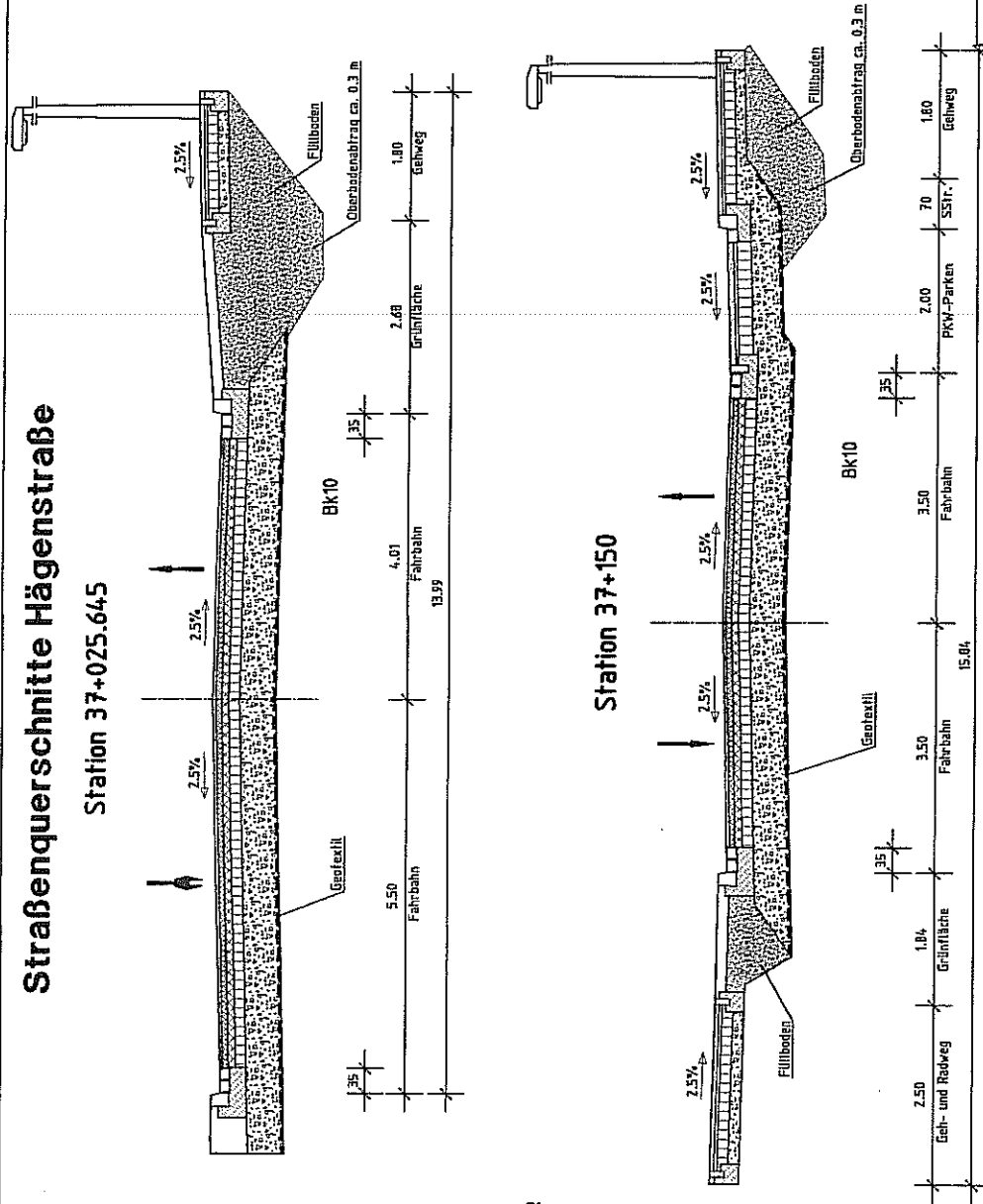


Station 625+035

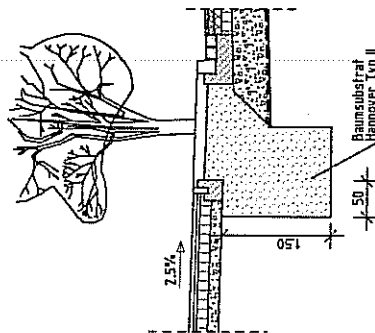


# Straßenquerschnitt Hagenstraße

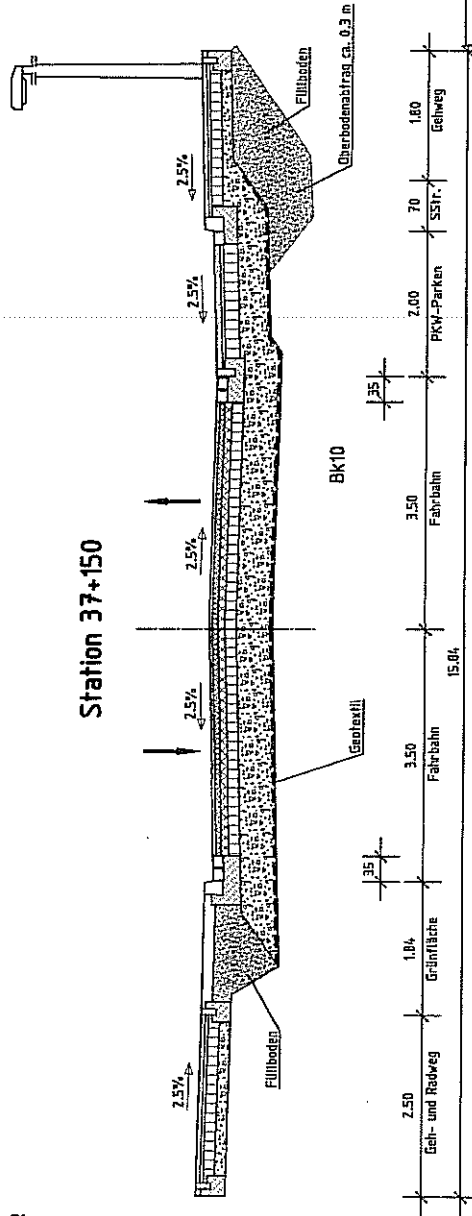
Station 37+025.645



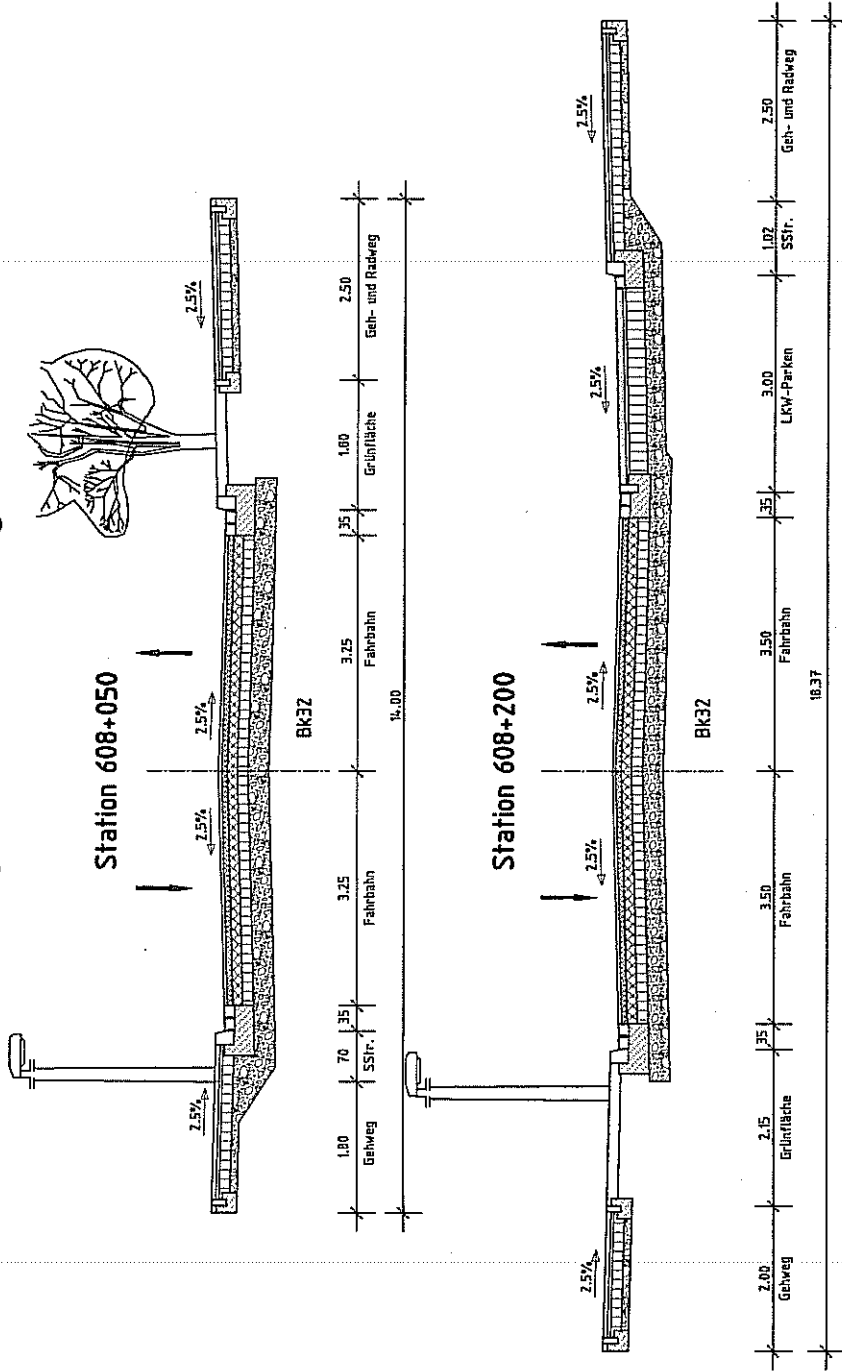
## Detail Teilüberbaute Pflanzgrube



Station 37+150



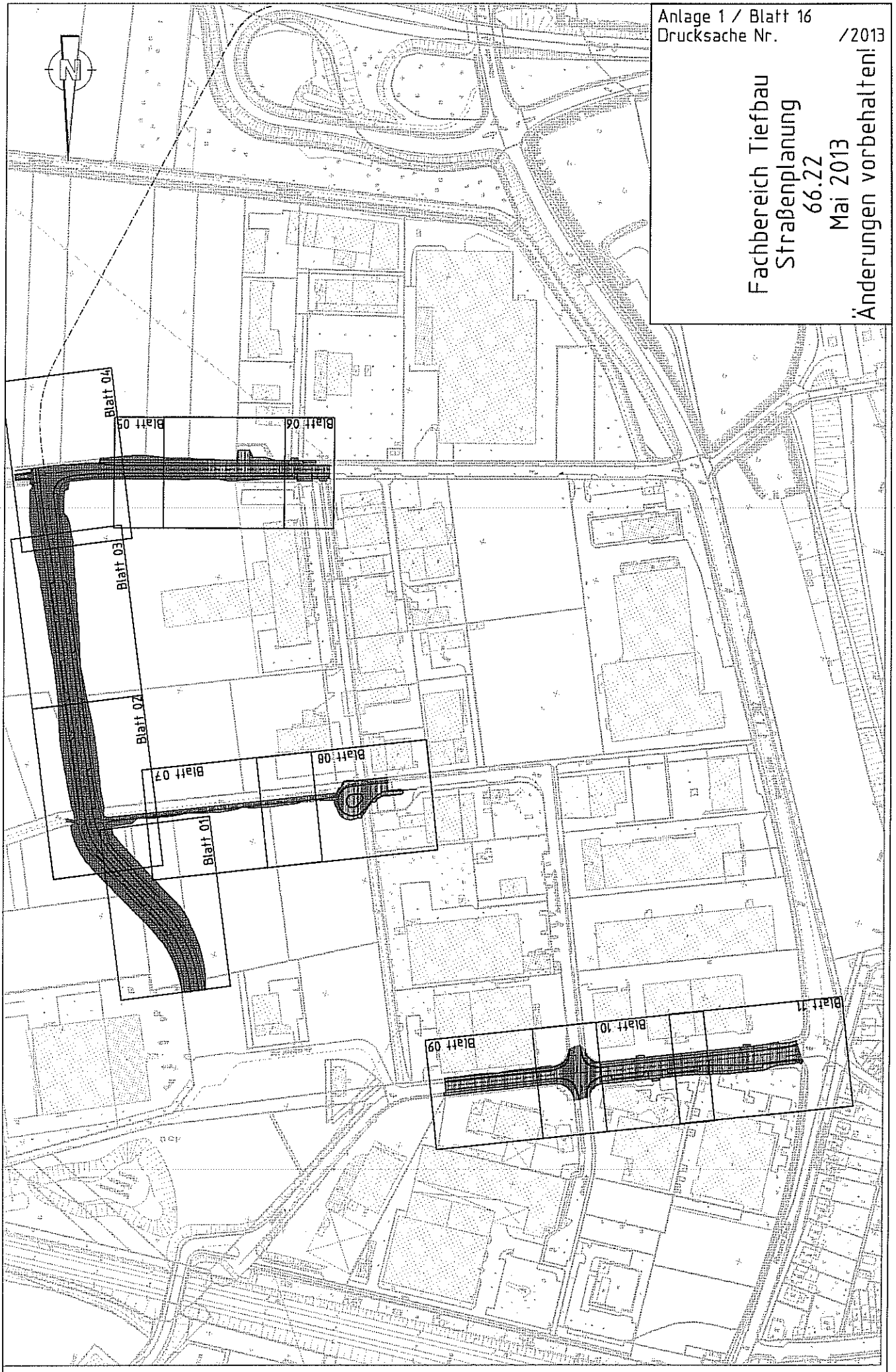
# Straßenquerschnitte Lohweg



Fachbereich Tiefbau  
Straßenplanung  
66.22

Mai 2013

Änderungen vorbehalten!



Anlage 1 / Blatt 16  
Drucksache Nr. /2013

Fachbereich Tiefbau  
Straßenplanung  
66.22

Mai 2013

Änderungen vorbehalten!