

217. Änderungsverfahren zum Flächennutzungsplan PLANZEICHENERKLÄRUNG

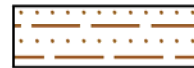
ART DER NUTZUNG

BAUFLÄCHEN

WOHNBAUFLÄCHE



FLÄCHE FÜR VERSORGENSANLAGEN




GRÜN - UND WASSERFLÄCHEN


ALLGEMEINE GRÜNFLÄCHE



WALDFLÄCHE



SPORTFLÄCHE



FRIEDHOF



LANDWIRTSCHAFTLICH GENUTZTE FLÄCHE



VERKEHRSFLÄCHEN

HAUPTVERKEHRSSTRASSE



SONSTIGE DARSTELLUNGEN

LANDSCHAFTSSCHUTZGEBIET



MASSNAHMEN FÜR BODEN, NATUR UND LANDSCHAFT



EINRICHTUNGEN FÜR DEN GEMEINBEDARF

KULTUR UND FREIZEIT

KIRCHLICHES GEMEINDEZENTRUM



VERSORGUNGSEINRICHTUNGEN UND LEITUNGEN

ABWASSERPUMPANLAGE



REGENWASSERRÜCKHALTEBECKEN



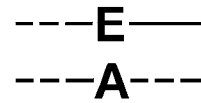
ERDÖLPUMPE



WINDENERGIEANLAGE



LEITUNGEN : ELEKTRIZITÄT
 ABWASSER



ÄNDERUNGSBEREICH

