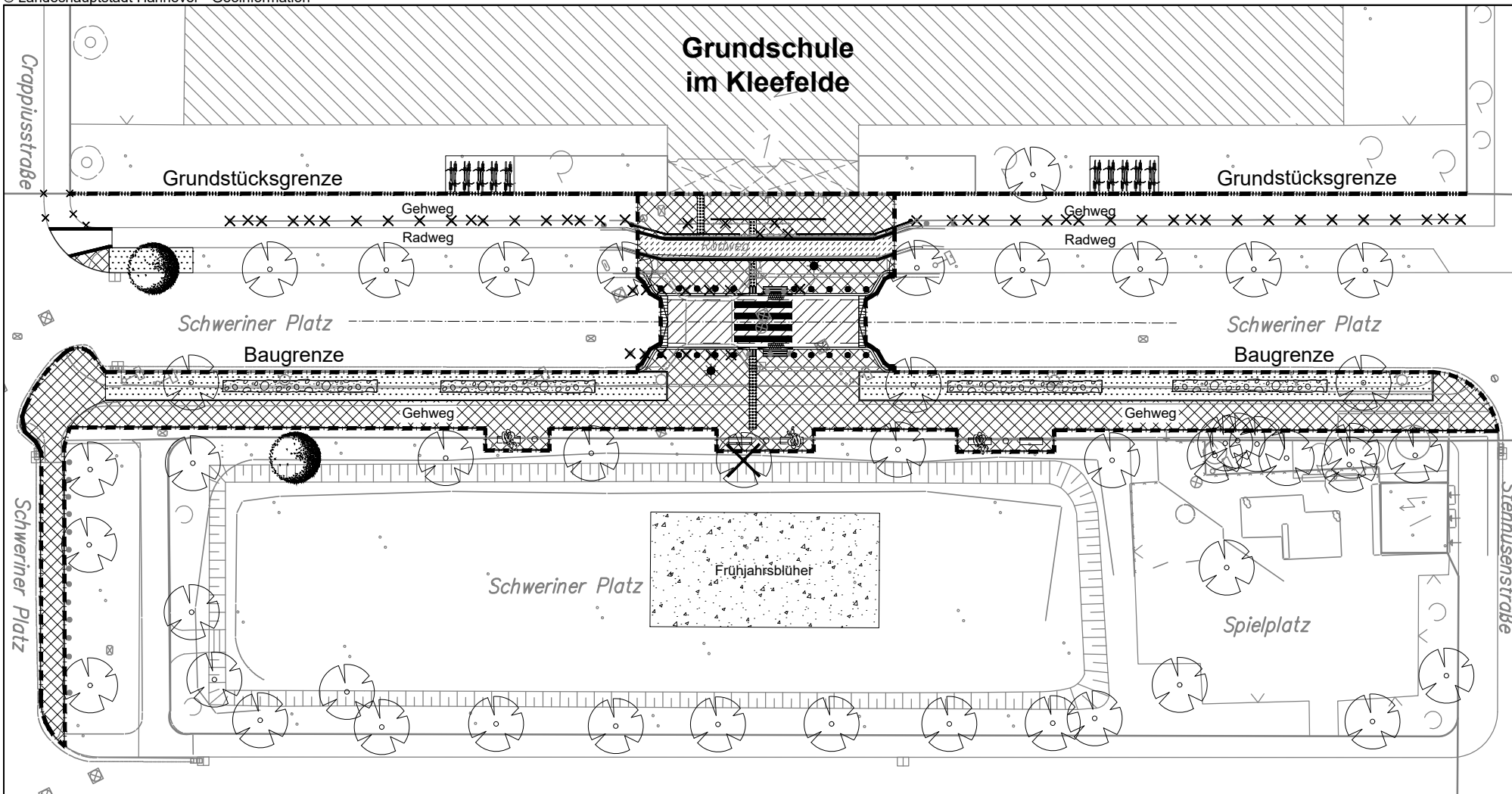






















Basisdaten: Stadtkarte 1:1000  
 © Landeshauptstadt Hannover - Geoinformation



Legende

- |   |   |   |                       |   |                    |
|---|---|---|-----------------------|---|--------------------|
|  | Gehweg/Betonsteinpflaster, hellgrau                       |  | Bank geplant          |  | Baum vorhanden     |
|  | Aufpflasterung/Asphalt                                    |  | Fahrradbügel geplant  |  | Baum geplant       |
|  | Radweg/Betonsteinpflaster, anthrazit beidseitiger Klinker |  | Drängelgitter geplant |  | Leuchten vorhanden |
|  | Hecke, Höhe 0,50 m  |  | Fußgängerüberweg      |  | Leuchte geplant    |
|  | Grünfläche/Bodendecker                                    |  | entfernen             |  | Poller vorhanden   |
|  | Frühjahrsblüher   |  | Eingang vorhanden     |  | Poller geplant     |
|  | taktile Elemente  |  | Baum entfällt         |   |                    |

FACHBEREICH TIEFBAU  
 Straßenplanung

66.21

April 2019

Änderungen vorbehalten !

Anlage 1 zur  
 Drucksache Nr.